







Simbologia

-  Limite de Concelho
-  Eixo Das Vias Cartografadas
-  Edificado
-  Fonte industrial
-  Ponto de Medição
-  Barreira Acústica

CÂMARA MUNICIPAL DE MARCO DE CANAVESES
 Revisão do Plano Diretor Municipal de Marco de Canavezes



PLANTA
Mapa de Estradas e Pontos

IDENTIFICAÇÃO DA CARTOGRAFIA DE REFERÊNCIA:
 Entidade Provedora: Câmara Municipal de Marco de Canavezes
 Entidade Provedora: Geodesta
 Data de Emissão: Março de 2013
 Data de Atualização: 23 de Outubro de 2013; Projeção: UTM
 Entidade Provedora: Entidade Provedora de Referências de Medidas
 Sistema de Referência: Datum 73 associado ao Elipsóide de Hayford
 Projeção Cartográfica: Gauss-Krüger
 Escala Horizontal: 1:10 000
 Projeção Posição Normal: 212 metros