

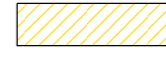
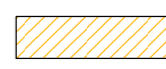
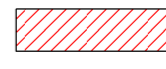




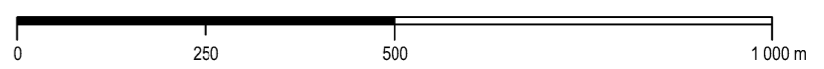


**Simbologia**

Escala de Cores

-  Ln ≤ 45 dB(A)
-  45 dB(A) < Ln < 50 dB(A)
-  50 dB(A) < Ln < 55 dB(A)
-  55 dB(A) < Ln < 60 dB(A)
-  Ln ≥ 60 dB(A)

-  Limites Administrativos de Município/Freguesia referentes à CAOP
-  Eixo Das Vias Cartografadas
-  Edificado

<b>CÂMARA MUNICIPAL DE MARCO DE CANAVESES</b> Revisão do Plano Diretor Municipal de Marco de Canaveses			112-2	113-1
112-3	113-1		113-2	113-3
124-1	124-2	124-3	125-1	125-2
124-3	124-4	125-3	125-4	126-1
125-1	125-2	126-1		
<b>PLANTA</b> <b>Mapa do Ruído - Indicador Ln</b>			Ficha n.º <b>113-1</b>	
<small>           IDENTIFICAÇÃO DA CARTOGRAFIA DE REFERÊNCIA            Entidade Promotora - Câmara Municipal de Marco de Canaveses            Entidade Promotora - Executiva            Data de Edição - Março de 2013            Sistema Cartográfico - UTM e sua Variante - 113000            Data e 1.ª de Homologação - 23 de Outubro de 2013, Processo nº 129            Entidade Responsável pela Homologação - Direção-Geral do Território            Sistema de Referência - Datum 73 Associado ao Ecuador de Hayford            Projeção Cartográfica - Gauss-Krüger            Escala Gráfica e Temática - 100 cm e 90%            Precisão Posicional Nominal - 2,12 metros         </small>			Data: <b>Janeiro 2015</b>	
 Escala 1 : 10 000				