



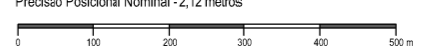


LEGENDA:
VBQ 13 - Marcos Longos

CÂMARA MUNICIPAL DE MARCO DE CANAVESES Revisão do Plano Diretor Municipal de Marco de Canavezes		 1152 1151 1153 1154 1155 1156 1157 1158 1159 1160 1161
PLANTA DE SALVAGUARDA PATRIMONIAL DE MARCO DE CANAVESES		
<small>IDENTIFICAÇÃO DA CARTOGRAFIA DE REFERÊNCIA: Entidade Proponente: Câmara Municipal de Marco de Canavezes Entidade Provedora: Estremoz Data de Edição: Março de 2015 Data Cartográfica Original da Fotografia: 1-10-2003 Data de Aerial Fotografia: 10 de Outubro de 2013, Processo n.º 720 Entidade Responsável pela Fotografia: Direcção-Geral do Território Sistema de Referência: Datum 73, Altimetria em Quilómetros do Equador Projecto Cartográfico: Geosig-Arcgis Escala Proporcional a Terreno: 1:50.000 e 90% Precisão Posicional Nominal: 2,12 metros</small>		Fôlha n.º 124-1 Data de Edição: Janeiro de 2015
<small>  - ÁREA DE PROTEÇÃO ARQUEOLÓGICA  - ZONA DE POTENCIAL ARQUEOLÓGICO  - PATRIMÓNIO ARQUITETÓNICO </small>		 Escala 1:10.000