
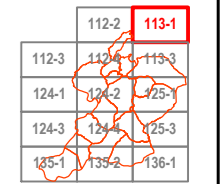
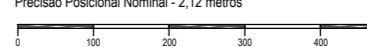




- LEGENDA:**
 LICENÇA ADMINISTRATIVA / COMUNICAÇÃO PRÉVIA
 (N.º DO PROCESSO / ANO / OBRAS PARTICULARES)
- ANO DO ALVARÁ DE LICENÇA:**
- 2 010
 - 2 011
 - 2 012
 - 2 013
 - 2 014

- OPERAÇÕES DE LOTEAMENTO**
 (N.º DO ALVARÁ / ANO)
- ANO DO ALVARÁ:**
- 2 000
 - 2 001
 - 2 002
 - 2 003
 - 2 004
 - 2 005
 - 2 006
 - 2 007
 - 2 008
 - 2 009
 - 2 010
 - 2 011
 - 2 012
 - 2 013
 - 2 014

CÂMARA MUNICIPAL DE MARCO DE CANAVESES Revisão do Plano Diretor Municipal de Marco de Canaveses		 
COMPROMISSOS URBANÍSTICOS		
<small> IDENTIFICAÇÃO DA CARTOGRAFIA DE REFERÊNCIA: Entidade Topográfica: Câmara Municipal de Marco de Canaveses Entidade Projeção: UTM Data de Edição: Março de 2015 Data Cartográfica Oficial a que Pertence: 1-10-2005 Data e nº de homologação: 27 de Outubro de 2015, Processo nº 736 Entidade Responsável pela Homologação: Direcção-Geral do Território Sistema de Referência: Datum 72 Associação de Equipamentos de Referência Projeção Cartográfica: Gauss-Krüger Escala Horizontal e Vertical: 1:50 em a 95% Precisão Posicional Nominal: ± 2,12 metros </small>		Folha n.º 113-1
<small> Escala 1 : 10 000  </small>		Data de Edição: MARÇO 2015