
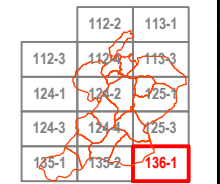
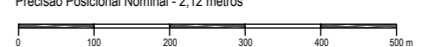


- LEGENDA:**  
 LICENÇA ADMINISTRATIVA / COMUNICAÇÃO PRÉVIA  
 (N.º DO PROCESSO / ANO / OBRAS PARTICULARES)
- ANO DO ALVARÁ DE LICENÇA:**
- 2 010
  - 2 011
  - 2 012
  - 2 013
  - 2 014

- OPERAÇÕES DE LOTEAMENTO**  
 (N.º DO ALVARÁ / ANO)
- ANO DO ALVARÁ:**
- 2 000
  - 2 001
  - 2 002
  - 2 003
  - 2 004
  - 2 005
  - 2 006
  - 2 007
  - 2 008
  - 2 009
  - 2 010
  - 2 011
  - 2 012
  - 2 013
  - 2 014

<b>CÂMARA MUNICIPAL DE MARCO DE CANAVESES</b> Revisão do Plano Diretor Municipal de Marco de Canaveses		 
<b>COMPROMISSOS URBANÍSTICOS</b>		
<small>           IDENTIFICAÇÃO DA CARTOGRAFIA DE REFERÊNCIA:            Entidade Proponente: Câmara Municipal de Marco de Canaveses            Entidade Provedora: Estremoz            Data de Edição: Março de 2015            Série Cartográfica Oficial e sua Referência: 1:10.000            Data e s. de Homologação: 12 de Outubro de 2013, Processo n.º 720            Entidade Responsável pela Homologação: Director-Geral do Território            Sistema de Referência: Carta 72 Associações de Esquelas de Portugal            Projecto Cartográfico - Casa Rêgo            Escala Posicional e Temática: 1:50 em s. 95%            Posição Posicional Nominal: 2,12 metros         </small>		Folha n.º <b>136-1</b>
<small>           Escala 1:10.000   </small>		Data de Edição: <b>MARÇO 2015</b>