# Ficha de Sítio_TAB1

**Sítio**
Designação

**Crastos**

| | | | |
|---|---|---|---|
| Distrito | Porto | Concelho | Marco de Canaveses |
| Freguesia | Tabuado | Lugar | Lameira/Crastos |
| C.M.P. 1:25 000 folha nº | 125 | Latitude N WGS84 | 41º10'31,64" |
| Longitude W (Greenwich) WGS84 | 08º06'31,31" | Altitude (m) | 191m |
| Tipo de sítio | Casal rústico | Período cronológico | Romano |

Descrição do sítio
Nos terrenos agrícolas (leiras «do Cemitério» e «Chão de Igreja») irrigados pela ribeira de Lardosa que os atravessa, já no séc. XIX apareciam pedras de muros romanos, algumas delas almofadadas, que Martins Sarmento terá interpretado como um possível templo, o que faz pensar que fossem pedras de grandes dimensões.
Apesar de não haver atualmente vestígios evidentes, excepto algumas pedras afeiçoadas, de pequenas dimensões, o sítio tem todas as condições para que ali se instalasse uma pequena estrutura agrícola, correspondendo os muros às construções que compunham a pequena *Villa*.
Nos terrenos agrícolas com os nomes das leiras existe atualmente um edifício onde no quintal podemos ver no penedo um pequeno buraco e do outro lado da vedação desse quintal podemos observar um pequeno penedo muito aplanado, cuja função, segundo o proprietário do edifício, seria de eira.

Bibliografia
SILVA JBP, 1992: 127-132; DIAS LAT, 1997: 310, nº 79; DIAS LAT, 1998: nº 79; MOTA, 2001; LIMA, 2005.

| | | | |
|---|---|---|---|
| Classificação | Sem classificação | Legislação | Não definida |
| Estado de conservação | Regular | Uso do solo | Florestal |
| Ameaças | Abandono/Construção Civil | Protecção/Vigilância | ------- |

Acessos

**Espólio**

Descrição
Não foi detetado espólio arqueológico durante os trabalhos de prospecção.

Local de depósito

Observações

## Ficha Cartográfica de Sítio_TAB1

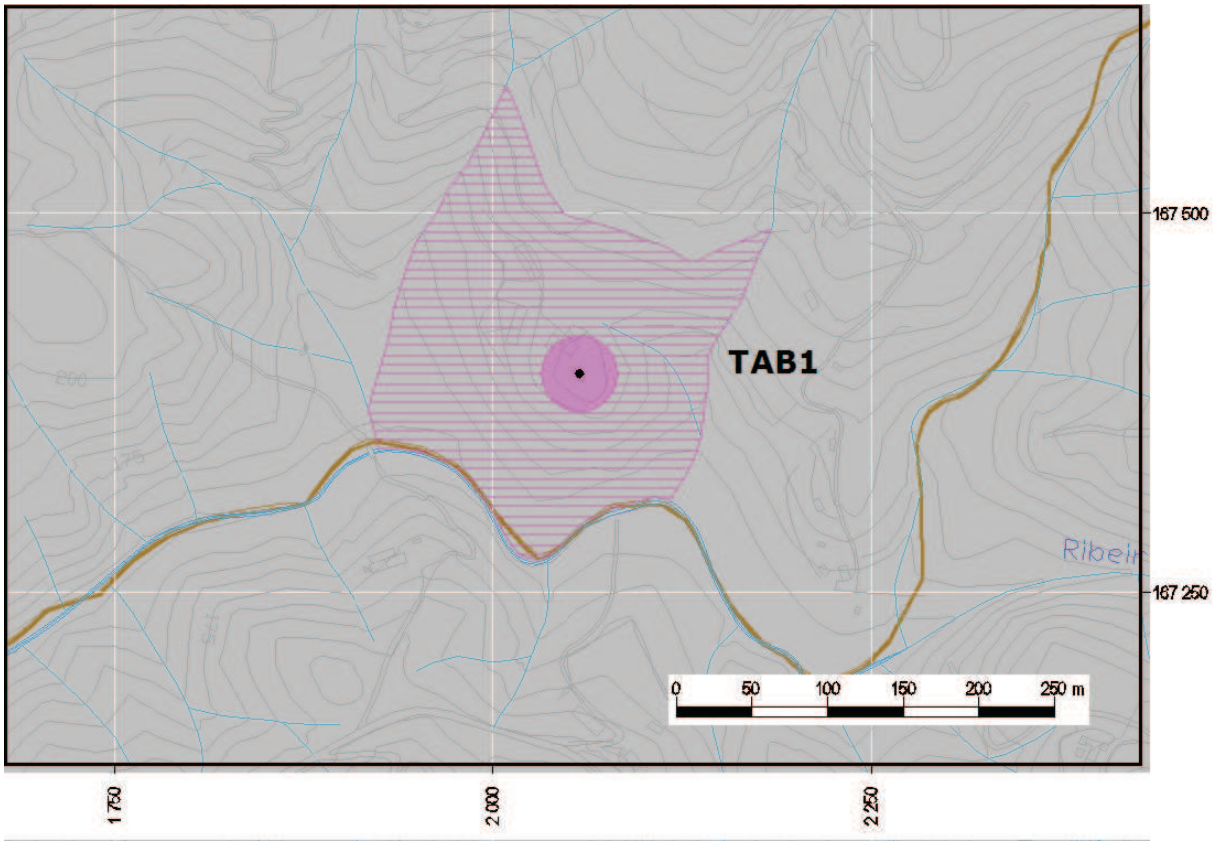


Extrato da cartografia 1:10 000 do Município de Marco de Canaveses no sistema de georreferência Hayford-Gauss/Datum73 com a Localização, Dispersão e Zona de Proteção de Crastos

## Ficha Fotográfica de Sítio_TAB1

Fig. 1 – Localização do casal no lugar de Crastos

# Ficha de Sítio_TAB2

**Sítio**
Designação

**Igreja Paroquial da freguesia do Tabuado ou de São Salvador de Tabuado**

| | | | |
|---|---|---|---|
| Distrito | Porto | Concelho | Marco de Canaveses |
| Freguesia | Tabuado | Lugar | Igreja |
| C.M.P. 1:25 000 folha nº | 125 | Latitude N WGS84 | 41º11'09,42" |
| Longitude W (Greenwich) WGS84 | 08º07'11,38" | Altitude (m) | 222m |
| Tipo de sítio | Arquitetura religiosa/Igreja | Período cronológico | Medieval |

Descrição do sítio

Templo composto por nave única e capela-mor rectangulares e sacristia e capela lateral adossadas a Norte

A fachada principal é flanqueada a Norte por um campanário, rasgado na parte superior por duas sineiras de arco quebrado. Terminada em empena, apresenta um portal de três arquivoltas, cujos arcos assentam em colunas com capitéis de folhagens. Sobre o portal, uma rosácea com sete óculos e uma moldura torada. Nas paredes do edifício podemos ver algumas marcas de canteiro.

Em 1758, o abade relator da Memória Paroquial de Tabuado, diz a propósito da igreja de São Salvador o seguinte: “Tem quatro altares, dos quoais hum hé o maior aonde está o Santissimo Sacramento no Sacrario, com sua confraria, e a imagem do Salvador padrueiro da freguezia. E tem mais o Menino Deos e Sancta Luzia. E dois colletraes, hum de Nossa Senhora do Rozario, outra de Santa Anna, e Sam Sebastiam, com sua confraria. E huma cappella de Jezus dentro da mesma igreja, com sua confraria, aonde se acha o Senhor da Agonia, e a Senhora do Pé da Cruz. Esta cappella hé do padrueiro desta igreja, que são os herdeiros do fidalgo Antonio Gonçallo Correa de Souza Montenegro”.

Bibliografia

ALMEIDA CA, 1986, III: 50-131; ALMEIDA JA, 1988; AZEVEDO, 1991; IPPAR, 1993: 29; MOTA, 2001; SILVA JBP, 2000: 51.

| | | | |
|---|---|---|---|
| Classificação | IIP – Imóvel de Interesse Público | Legislação | Decreto n.º 33 587, DG, I Série, n.º 63, de 27-03-1944 |
| Estado de conservação | Bom | Uso do solo | Urbano |
| Ameaças | Não identificado | Protecção/Vigilância | ------- |

Acessos

Observações

# Ficha Cartográfica de Sítio_TAB2

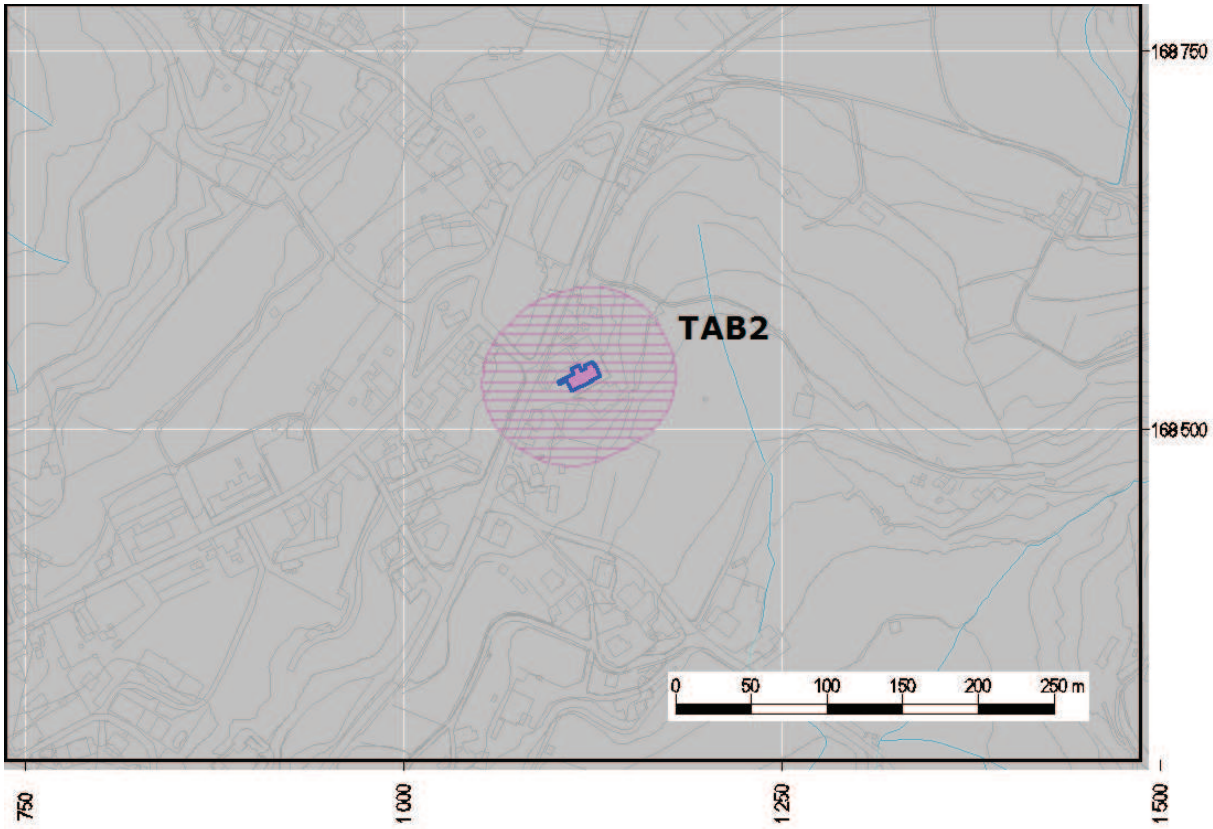


Extrato da cartografia 1:10 000 do Município de Marco de Canaveses no sistema de georreferência Hayford-Gauss/Datum73 com a Localização e Zona de Proteção da Igreja paroquial de Tabuado

## Ficha Fotográfica de Sítio_TAB2

**Fig. 2 –** Fachada da igreja de Tabuado

**Fig. 3 –** Portal axial da igreja de Tabuado

**Fig. 4 –** Pormenor do campanário e rosácea da igreja de Tabuado

**Fig. 5 –** Campanário, frontaria e alçado Sul da igreja de Tabuado

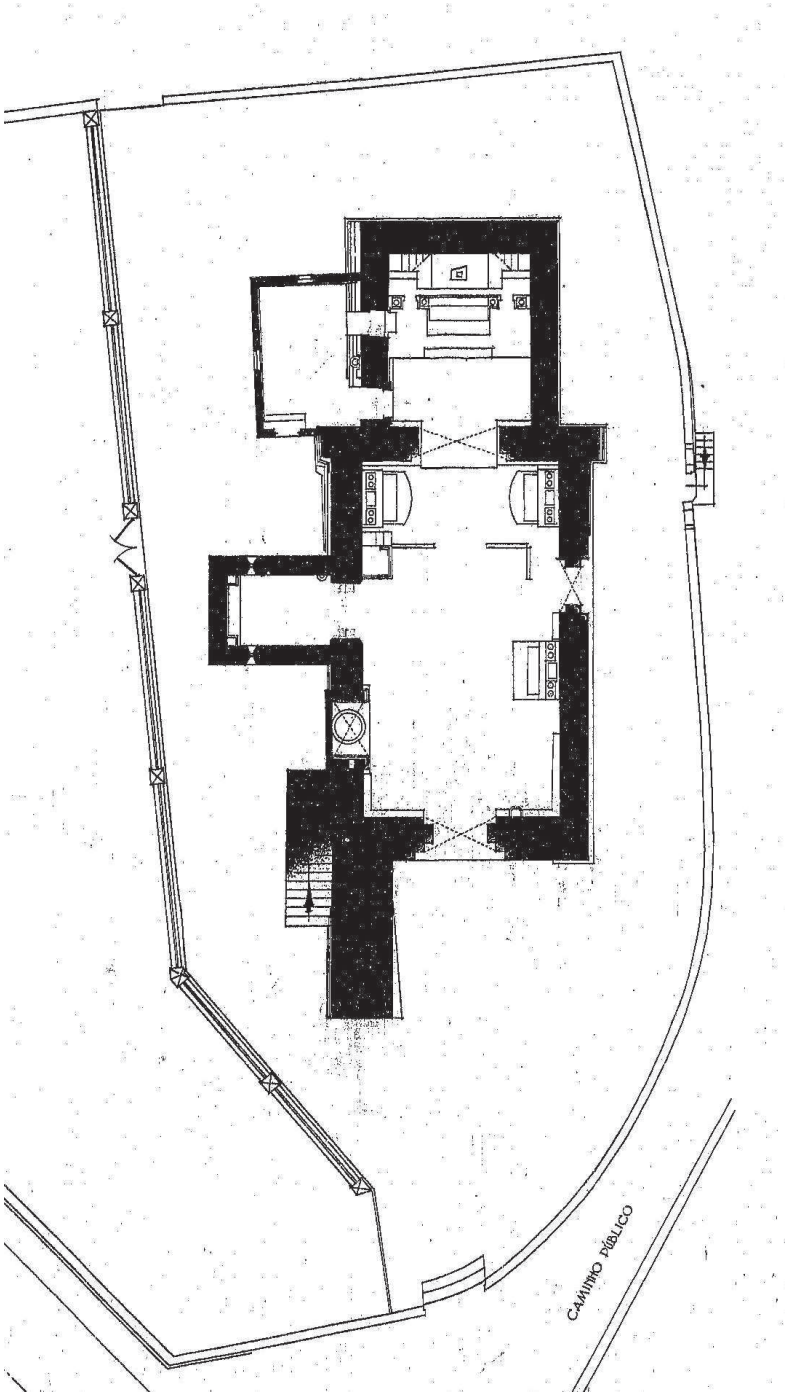


**Fig. 6 –** Planta da igreja de Tabuado (segundo DGEMN)




**Fig. 7 -** Desenho da fachada da igreja de Tabuado (segundo DGEMN)

# Ficha de Sítio_TAB3

**Sítio**
Designação

**Poça de Marradouros**

| | | | |
|---|---|---|---|
| Distrito | Porto | Concelho | Marco de Canaveses |
| Freguesia | Tabuado | Lugar | |
| C.M.P. 1:25 000 folha nº | 125 | Latitude N WGS84 | ------- |
| Longitude W (Greenwich) WGS84 | ------- | Altitude (m) | ------- |
| Tipo de sítio | Santuário/Sepulturas(?) | Período cronológico | Romano/Medieval(?) |

Descrição do sítio
Registadas duas sepulturas escavadas num penedo. João Belmiro Pinto da Silva, em 1998, refere que uma delas teria já sido destruída, e põe a hipótese de se tratar de pias e não sepulturas.
Não foi possível localizar estes possíveis sepulcros.

Bibliografia
VASCONCELOS M, 1916: 327; SILVA JBP, 1990, I: 72-74; GOMES, 1993; SOARES, 1995; SILVA, 1998: 131, nº 20.

| | | | |
|---|---|---|---|
| Classificação | Sem classificação | Legislação | Não definida |
| Estado de conservação | Indeterminado | Uso do solo | Agrícola |
| Ameaças | Não identificado | Protecção/Vigilância | ------- |

Acessos

**Espólio**

Descrição

Local de depósito

Observações

# Ficha de Sítio_TAB4

**Sítio**
Designação

**São Mamede**

| | | | |
|---|---|---|---|
| Distrito | Porto | Concelho | Marco de Canaveses |
| Freguesia | Tabuado | Lugar | São Mamede |
| C.M.P. 1:25 000 folha nº | 125 | Latitude N WGS84 | 41º11'39,06" |
| Longitude W (Greenwich) WGS84 | 08º06'41,95" | Altitude (m) | 280m |
| Tipo de sítio | Capela/Sepulturas | Período cronológico | Medieval |

Descrição do sítio
Em frente ao local onde estava a capela de S. Mamede, do outro lado do caminho, há restos de duas possíveis sepulturas talhadas na rocha. Em zona elevada cerca de meio metro em relação ao caminho, vêem-se duas cavidades cortadas no penedo, no sentido Norte-Sul. Uma das possíveis sepulturas tem 1,65m de comprimento e uma profundidade de 16cm. É impossível achar-lhe a largura visto que um dos lados está danificado. A outra tem 1,40m de comprimento, 36 cm de largura e 17cm de altura. Entre as duas existem duas covinhas circulares.
No lado oposto do caminho, nas traseiras de um edifício de habitação, vêem-se também alinhamentos pétreos e negativos talhados no afloramento granítico, pertencentes, segundo a tradição local, ao desaparecido templo de São Mamede.
Todos estes vestígios inserem-se numa larga plataforma granítica onde são abundantes outros negativos, incluindo uns pertencentes a construções de planta circular com rebordo saliente e sulcos para drenagem de águas.
Devido as últimas limpezas do local, foram destruídos alguns vestígios, que já tinham sido também afectados com a construção de um antigo edifício que foi depois destruído.

Bibliografia
VASCONCELOS M, 1916: 327; SILVA JBP, 1990, I: 75-78; «G.E.P.B.», vol. 30, 517; SOARES, 1995; MOTA, 2001.

| | | | |
|---|---|---|---|
| Classificação | Sem classificação | Legislação | Não definida |
| Estado de conservação | Mau | Uso do solo | Agrícola |
| Ameaças | Abandono/Vegetação/ Construção civil | Protecção/Vigilância | ------- |

Acessos

**Espólio**

Descrição
Não foram detetados vestígios de espólio arqueológico durante os trabalhos de prospecção.

Local de depósito

Observações

## Ficha Cartográfica de Sítio_TAB4

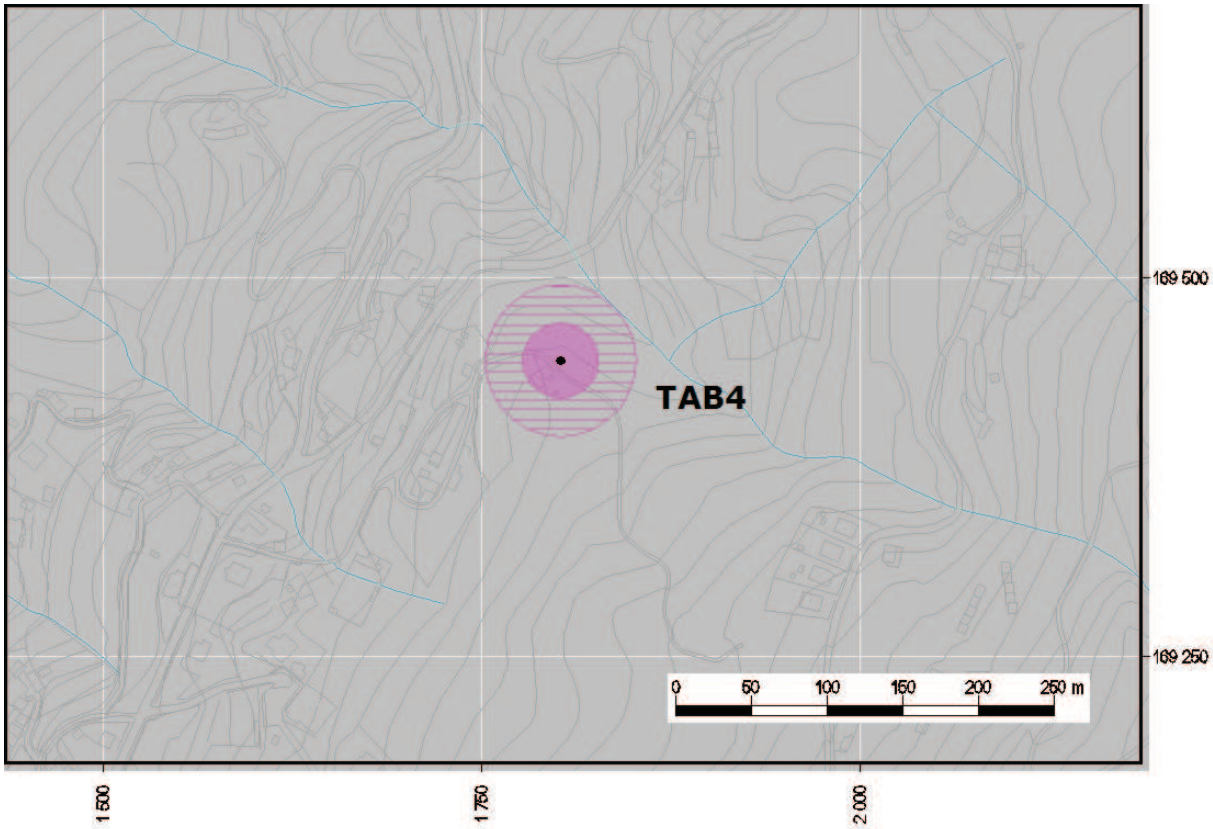


Extrato da cartografia 1:10 000 do Município de Marco de Canaveses no sistema de georreferência Hayford-Gauss/Datum73 com a Localização e Zona de Proteção de S. Mamede

## Ficha Fotográfica de Sítio_ TAB4

**Fig. 8 –** Talhes na penedia em S. Mamede

**Fig. 9 –** Talhes na penedia em S. Mamede

# Ficha de Sítio_TAB5

**Sítio**
Designação

**Campas de Torre de Nevões**

| | | | |
|---|---|---|---|
| Distrito | Porto | Concelho | Marco de Canaveses |
| Freguesia | Tabuado | Lugar | |
| C.M.P. 1:25 000 folha nº | 125 | Latitude N WGS84 | 41º11'52,22'' |
| Longitude W (Greenwich) WGS84 | 08º06'29,67'' | Altitude (m) | 302m |
| Tipo de sítio | Sepulturas | Período cronológico | Medieval |

Descrição do sítio
O lugar de Campas é bastante extenso, e num campo de cultivo há uma zona de afloramentos onde se vêm cortes intencionais, perfeitamente lisos e paralelos entre si.
No lugar de Nevões há ainda dois pequenos lagares escavados na rocha, a meia centena de metros das ruínas da capela.
No entanto, não foi possível observar as sepulturas referidas na bibliografia, as quais muito provavelmente se encontram cobertas pela alta e densa vegetação do local.

Bibliografia
VASCONCELOS M, 1916: 327; SILVA JBP, 1990: I, 79-80.

| | | | |
|---|---|---|---|
| Classificação | Sem classificação | Legislação | Não definida |
| Estado de conservação | Mau | Uso do solo | |
| Ameaças | Abandono/Vegetação | Protecção/Vigilância | ------- |

Acessos

**Espólio**

Descrição
Não foi detetado espólio arqueológico durante os trabalhos de prospecção.

Local de depósito

Observações

## Ficha Cartográfica de Sítio_TAB5

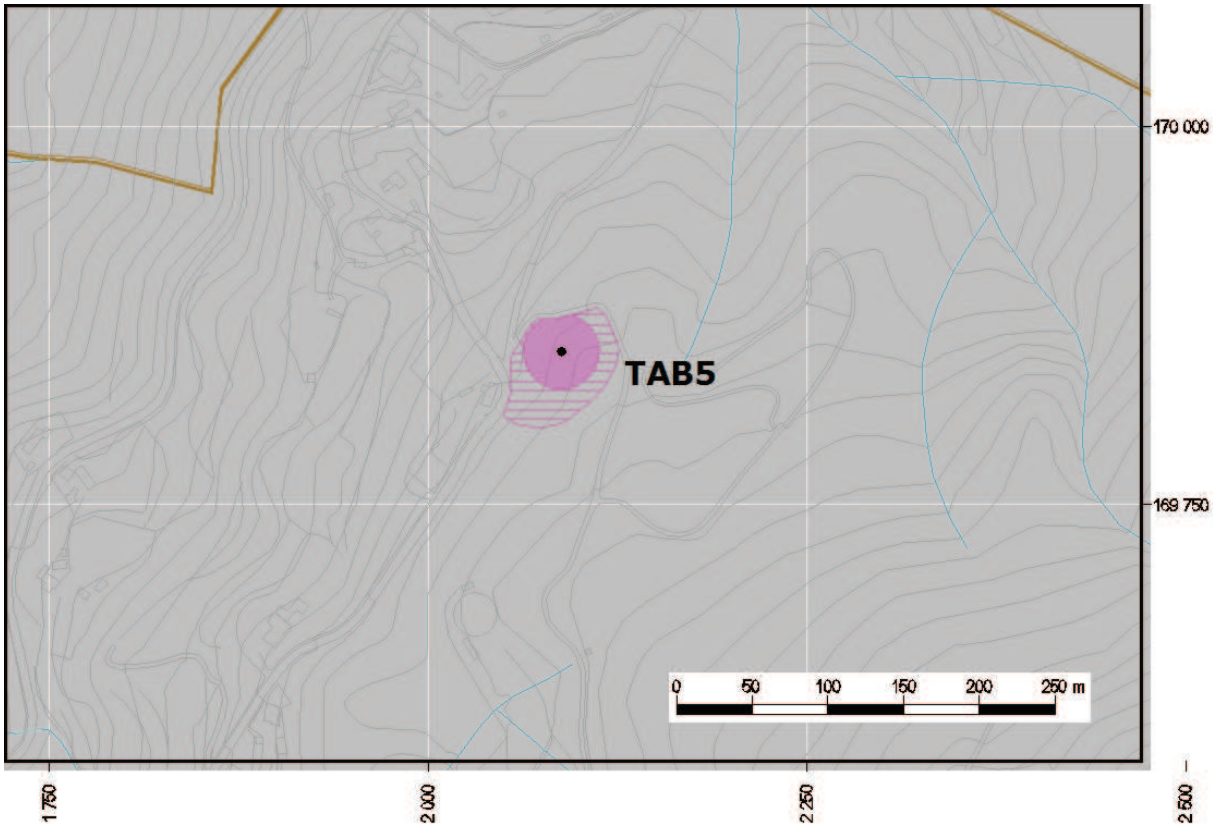


Extrato da cartografia 1:10 000 do Município de Marco de Canaveses no sistema de georreferência Hayford-Gauss/Datum73 com Localização e Zona de Proteção das Campas da Torre de Nevões

**Fig. 10 –** Aspeto do campo das Campas de Torre de Nevões

# Ficha de Sítio_TAB6

**Sítio**
Designação

**Torre de Novões ou Nevões incluindo o edifício anexo**

| | | | |
|---|---|---|---|
| Distrito | Porto | Concelho | Marco de Canaveses |
| Freguesia | Tabuado | Lugar | Torre de Nevões |
| C.M.P. 1:25 000 folha nº | 125 | Latitude N WGS84 | 41º11'40,58" |
| Longitude W (Greenwich) WGS84 | 08º06'29,20" | Altitude (m) | 327m |
| Tipo de sítio | Torre | Período cronológico | Moderno |

Descrição do sítio

O abade memorialista Alberto de Almeida Azevedo Vasconcelos menciona nas Memórias Paroquiais de 1758 este monumento. Trata-se de um conjunto de planta composta, de dois corpos dispostos em L, um dos quais constituído por uma torre ameada, ligada no seu enfiamento, pela fachada sudeste, a um corpo residencial saliente, e estando igualmente ligado na fachada nordeste a um outro corpo de idêntico formato, mais baixo que os anteriores e de pequenas dimensões, formando também com este um L em volumes articulados.
A torre, de planta rectangular, com r/c e dois pisos, apresenta indícios de várias reconstruções.
Do portão da entrada que era do lado oposto da entrada atual foram retirados os pináculos e o brasão, para os colocarem no centro do jardim de entrada. A rodear o edifício principal existem outros edifícios, alguns em ruínas.
Pertencente à Torre de Nevões uma capela que se acha em ruína, localizando-se pouco distante desta, envolta por densa vegetação. Era de invocação a Santa Ana.

Bibliografia

VIEIRA JA, 1887: 489; LEAL e FERREIRA, 1875: 64-65; VASCONCELOS M, 1914: 13; VASCONCELOS M, 1916: 328; NOVAIS, 1998: 35-40; MOTA, 2001; GOMES, 1993; SOARES, 1995.

| | | | |
|---|---|---|---|
| Classificação | IIP – Imóvel de Interesse Público | Legislação | Decreto n.º 129/77, DR, I Série, n.º 226, de 29-09-1977 |
| Estado de conservação | Bom | Uso do solo | Agrícola/Florestal |
| Ameaças | Descaracterização/ Vegetação/Abandono | Protecção/Vigilância | ------- |

Acessos

Observações

## Ficha Cartográfica de Sítio_TAB6

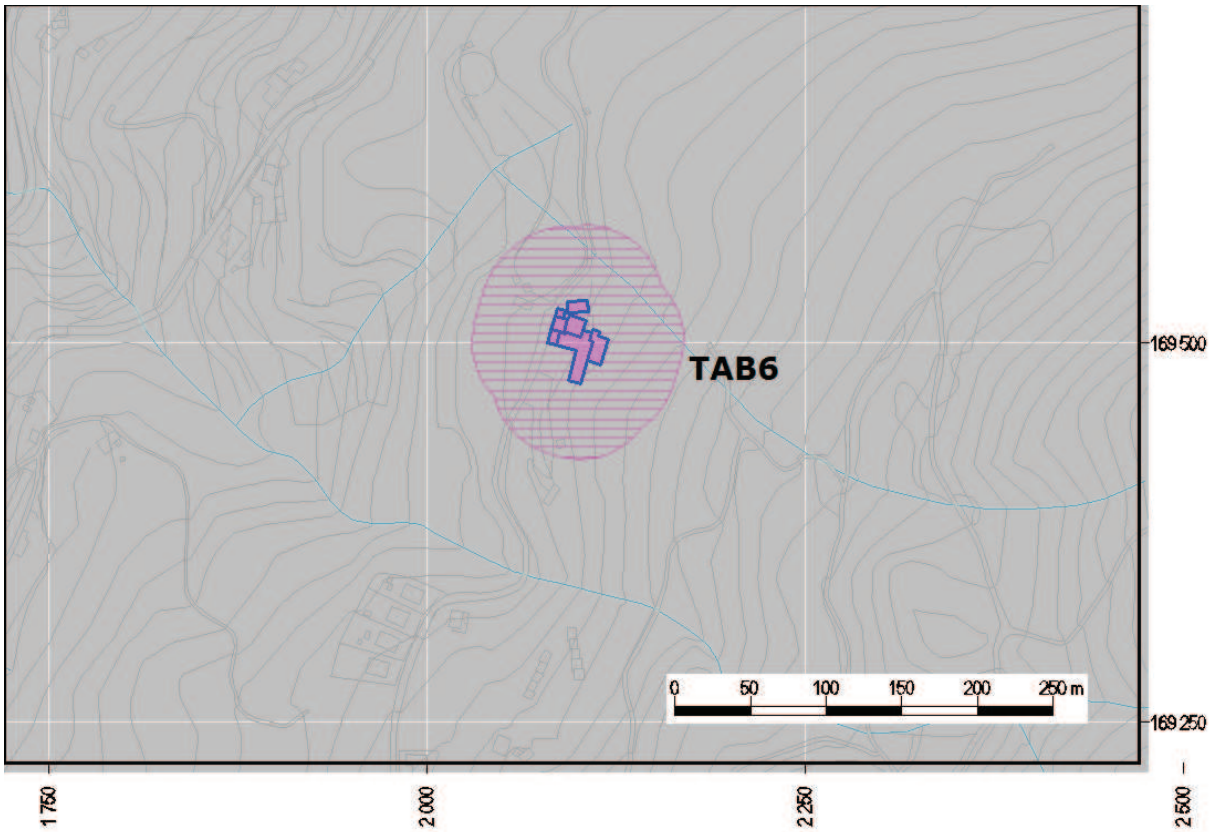


Extrato da cartografia 1:10 000 do Município de Marco de Canaveses no sistema de georreferência Hayford-Gauss/Datum73 com Localização e Zona de Proteção da Torre de Nevões

## Ficha Fotográfica de Sítio_ TAB6

**Fig. 11 –** Torre de Nevões

**Fig. 12 –** Pormenor da Torre de Nevões

## Ficha de Desenho_ TAB6

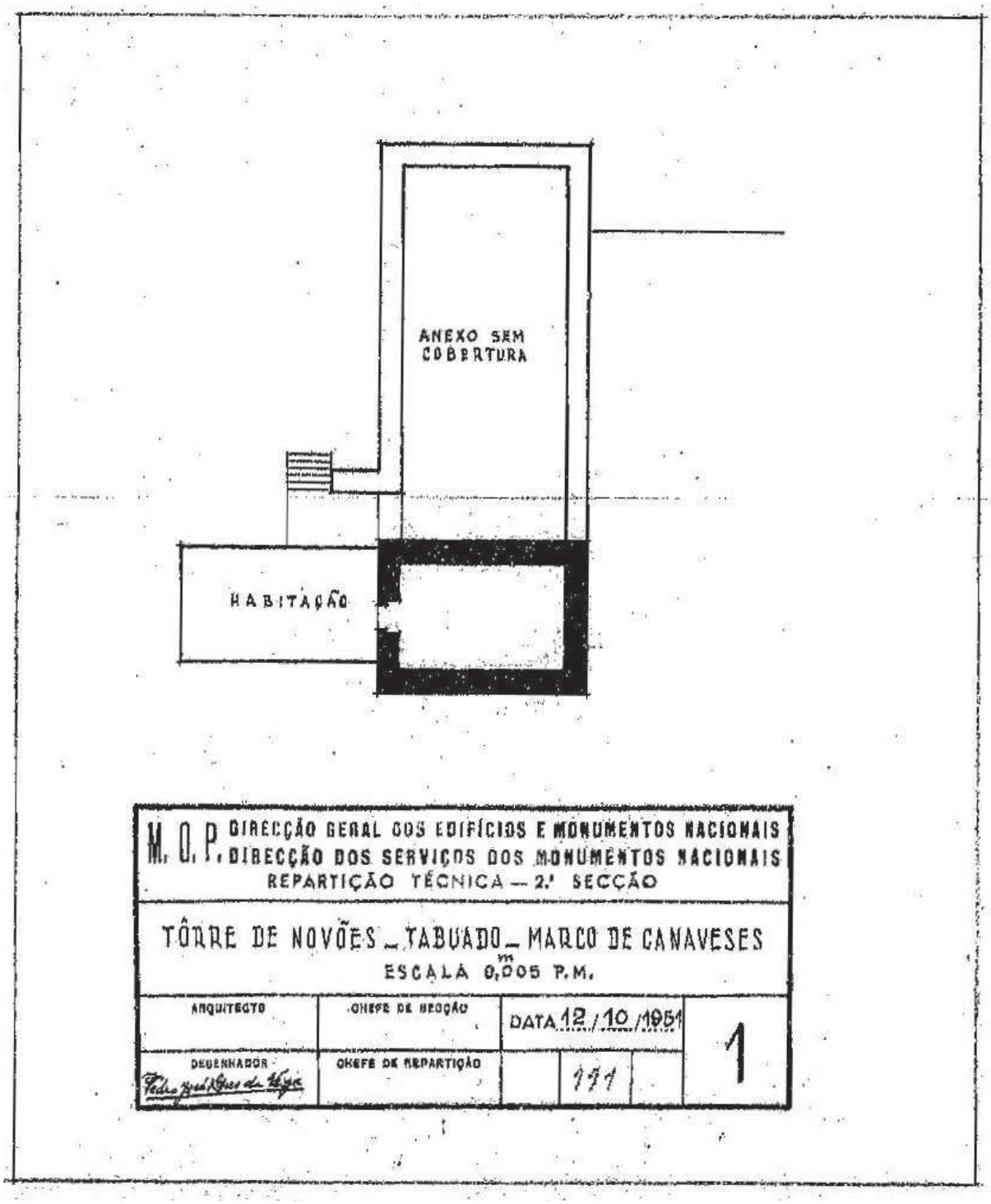


**Fig. 13 –** Planta da Torre de Nevões (segundo DGMEN)

# Ficha de Sítio_TAB7

**Sítio**

Designação

**Torre da Pena**

| | | | |
|---|---|---|---|
| Distrito | Porto | Concelho | Marco de Canaveses |
| Freguesia | Tabuado | Lugar | Pena |
| C.M.P. 1:25 000 folha nº | 125 | Latitude N WGS84 | 41º11'49,58" |
| Longitude W (Greenwich) WGS84 | 08º06'43,67" | Altitude (m) | 245m |
| Tipo de sítio | Torre | Período cronológico | Moderno |

Descrição do sítio

Torre rectangular, ameada, com merlões retangulares e abertas com o dobro do tamanho dos merlões, em granito, disposto em fiadas isódomas. Anexo à torre encontra-se um outro edifício que serve de curral.

Mencionada nas Memórias Paroquiais de 1758, pelo abade Alberto de Almeida Azevedo Vasconcelos, ao que este acrescenta ser “do fidalgo António de Vasconcellos”.

Bibliografia

SOARES, 1995; NOVAIS, 1998: 35-40; SILVA, JBP, 2000: 4; MOTA, 2001.

| | | | |
|---|---|---|---|
| Classificação | Sem classificação | Legislação | Não definida |
| Estado de conservação | Regular | Uso do solo | |
| Ameaças | Abandono/Vegetação | Protecção/Vigilância | ------- |

Acessos

**Espólio**

Descrição

Não foi detetado espólio arqueológico durante os trabalhos de prospecção.

Local de depósito

Observações

## Ficha Cartográfica de Sítio_TAB7

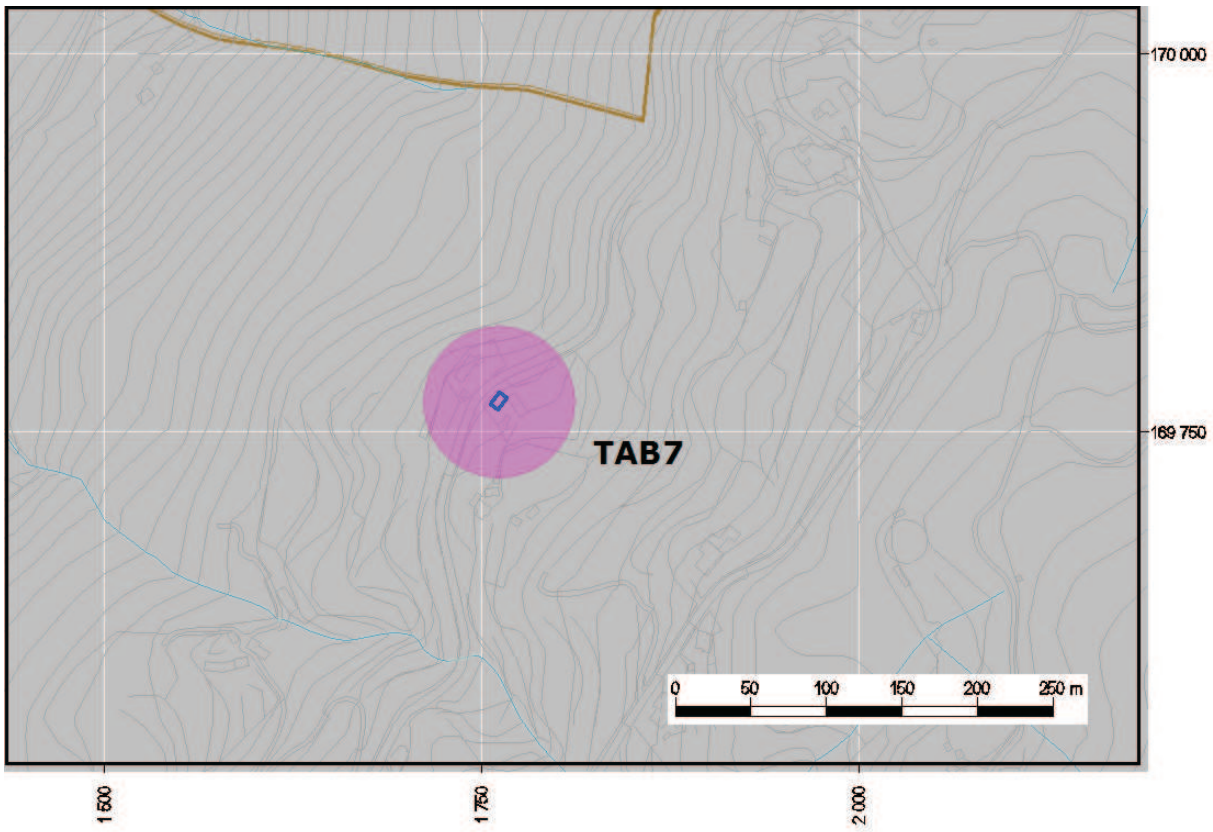


Extrato da cartografia 1:10 000 do Município de Marco de Canaveses no sistema de georreferência Hayford-Gauss/Datum73 com Localização e Zona de Proteção da Torre da Pena

## Ficha Fotográfica de Sítio_TAB7

**Fig. 14 –** Torre da Pena

## Ficha de Desenho_ TAB7

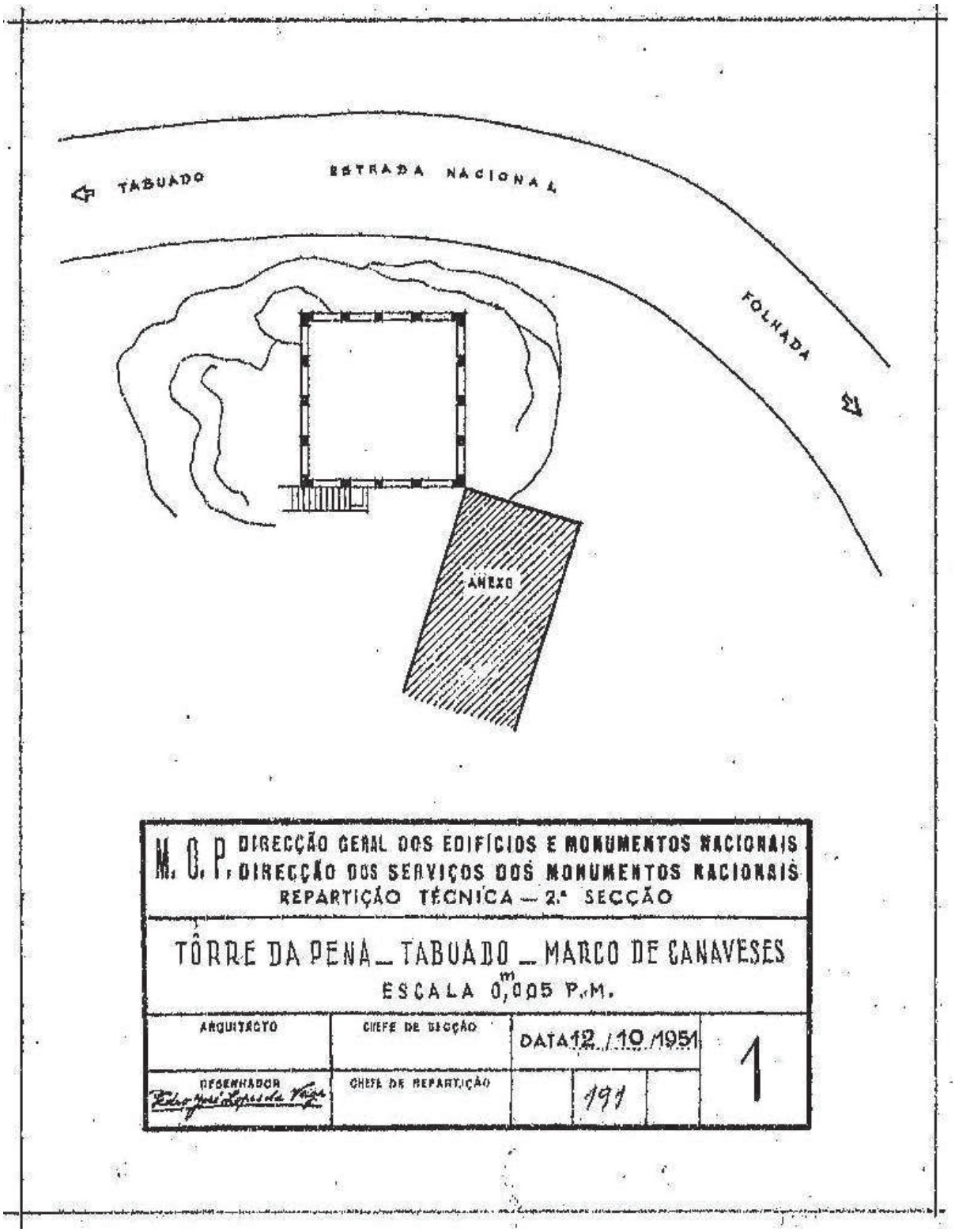


**Fig. 15 –** Planta esquemática da Torre Pena (segundo DGMEN)

# Ficha de Sítio_TAB8

**Sítio**

Designação

**Penedos da Era**

| | | | |
|---|---|---|---|
| Distrito | Porto | Concelho | Marco de Canaveses |
| Freguesia | Tabuado | Lugar | |
| C.M.P. 1:25 000 folha nº | 125 | Latitude N WGS84 | 41º11'27,59" |
| Longitude W (Greenwich) WGS84 | 08º06'56,88" | Altitude (m) | 243m |
| Tipo de sítio | Abrigo | Período cronológico | Indeterminado |

Descrição do sítio

Dois imponentes batólitos de granito foram aproveitados para, na sua base, se construir um abrigo. Embora se desconheça a cronologia da sua construção, realça-se o facto de o interior do referido abrigo dar aparentemente acesso a mais do que um compartimento, parcialmente escavado no próprio granito.

A tudo isto acresce a tradição oral que diz ter isto servido como "abrigo dos mouros". Está abandonado mas tem vestígios de ter sido utilizado como corte até há relativamente pouco tempo.

Bibliografia

MOTA, 2001

| | | | |
|---|---|---|---|
| Classificação | Sem classificação | Legislação | Não definida |
| Estado de conservação | Regular | Uso do solo | Agrícola |
| Ameaças | Abandono/Vegetação | Protecção/Vigilância | ------- |

Acessos

**Espólio**

Descrição

Não foram detetados vestígios de espólio arqueológico durante os trabalhos de prospecção.

Local de depósito

Observações

## Ficha Cartográfica de Sítio_TAB8

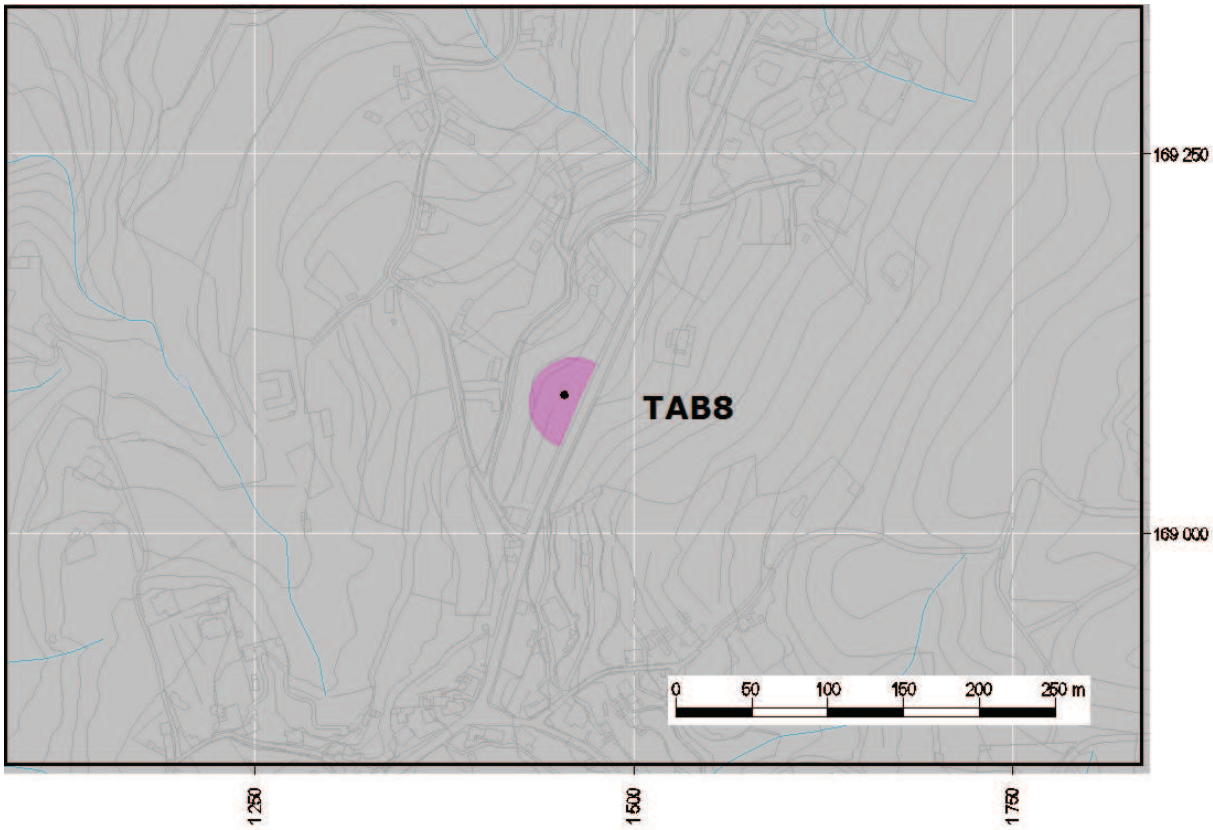


Extrato da cartografia 1:10 000 do Município de Marco de Canaveses no sistema de georreferência Hayford-Gauss/Datum73 com Localização e zona de proteção dos Penedos da Era

## Ficha Fotográfica de Sítio_ TAB8

**Fig. 16 -** Penedos da Era

**Fig. 17 -** Porta de acesso aos Penedos da Era vista a partir do interior

# Ficha de Sítio_TAB9

**Sítio**
Designação

**Capela de Santa Maria**

| | | | |
|---|---|---|---|
| Distrito | Porto | Concelho | Marco de Canaveses |
| Freguesia | Tabuado | Lugar | Santa Maria |
| C.M.P. 1:25 000 folha nº | 125 | Latitude N WGS84 | 41º10'43,34" |
| Longitude W (Greenwich) WGS84 | 08º07'08,86" | Altitude (m) | 183m |
| Tipo de sítio | Capela | Período cronológico | Moderno |

Descrição do sítio
Capela em granito de planta quadrangular. Porta em arco de volta perfeita, tendo sido alterada na fachada para colocar sino.
Esta capela, apesar de mencionada pelo abade Alberto de Almeida Azevedo Vasconcelos nas Memórias Paroquiais de 1758, deverá possuir fundação mais recuada, julgamos que terá sido erigida pelo menos no séc. XVI.
Em 1623 vemo-la referida na obra de D. Rodrigo da Cunha "Catálogo e História dos Bispos do Porto". Esta capela encontra-se ainda aberta ao culto.

Bibliografia
CUNHA R, 1623: 425; SILVA JBP, 2000

| | | | |
|---|---|---|---|
| Classificação | Sem classificação | Legislação | Não definida |
| Estado de conservação | Bom | Uso do solo | |
| Ameaças | Não identificado | Protecção/Vigilância | ------- |

Acessos

Observações

## Ficha Cartográfica de Sítio_TAB9

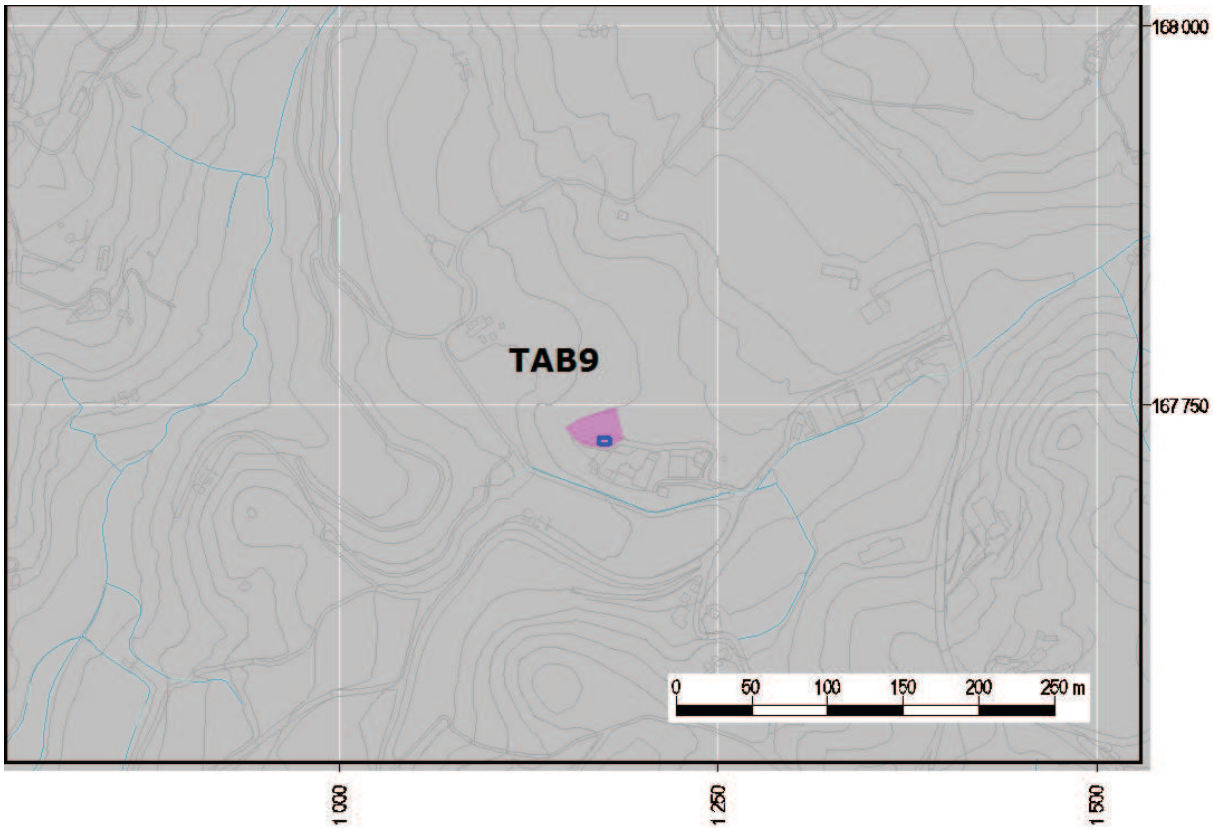


Extrato da cartografia 1:10 000 do Município de Marco de Canaveses no sistema de georreferência Hayford-Gauss/Datum73 com a Localização e Zona de Proteção da capela de Santa Maria

## Ficha Fotográfica de Sítio_ TAB9

**Fig. 18 -** Fachada da capela de Santa Maria

**Fig. 19 -** Vista geral sobre a capela de Santa Maria

**Fig. 20 -** Alçado lateral Sul da capela de Santa Maria

# Ficha de Sítio_TAB10

**Sítio**
Designação

**Casa de Quelhe**

| | | | |
|---|---|---|---|
| Distrito | Porto | Concelho | Marco de Canaveses |
| Freguesia | Tabuado | Lugar | |
| C.M.P. 1:25 000 folha nº | 125 | Latitude N WGS84 | 41º10'57,93" |
| Longitude W (Greenwich) WGS84 | 08º07'21,13" | Altitude (m) | 208m |
| Tipo de sítio | Património Edificado | Período cronológico | Moderno |

Descrição do sítio
Antiga casa rural térrea, com 3 corpos, planta em "u", sendo o central mais estreito.
Destaque para o portão em granito encimado pelo brasão da casa.
Restaurada recentemente.

Bibliografia
SILVA JBP, 2000.

| | | | |
|---|---|---|---|
| Classificação | Sem classificação | Legislação | Não definida |
| Estado de conservação | Bom | Uso do solo | |
| Ameaças | Não identificado | Protecção/Vigilância | ------- |

Acessos

Observações

## Ficha Cartográfica de Sítio_TAB10

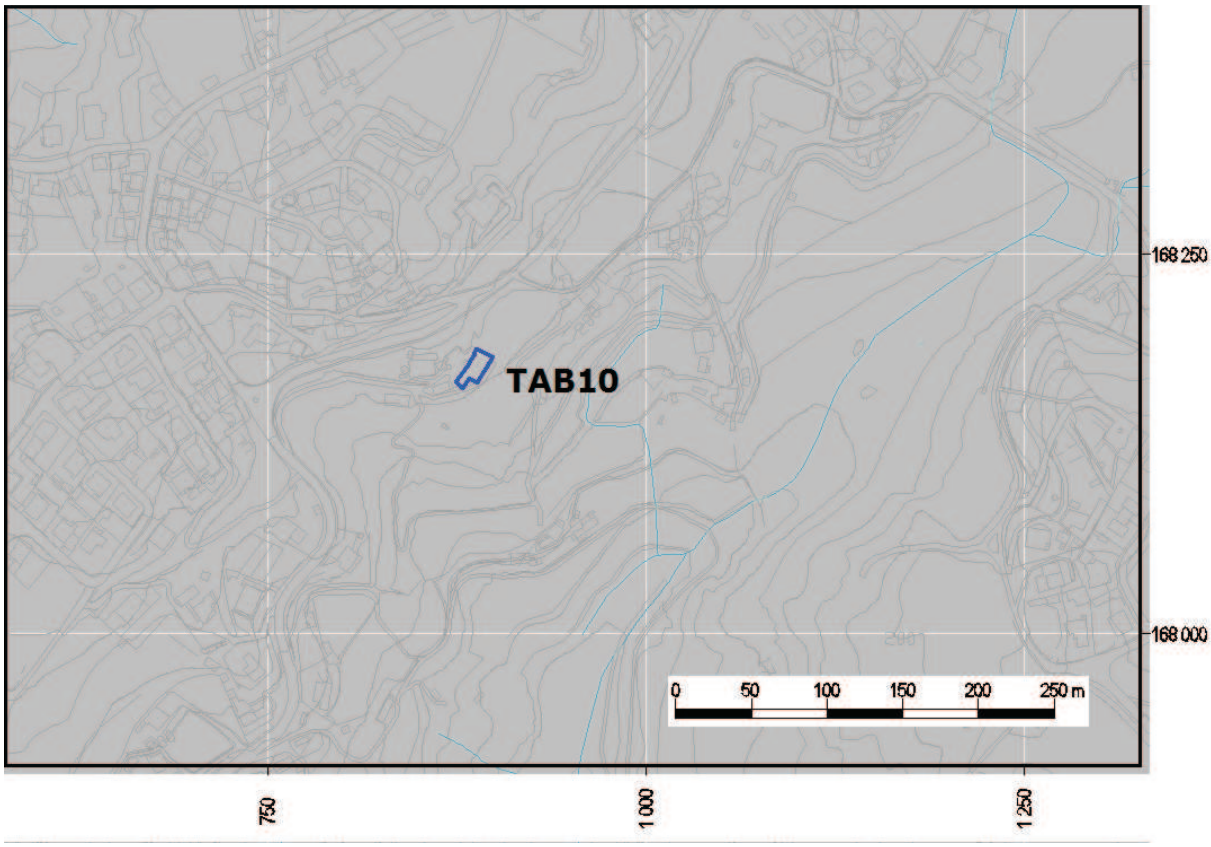


Extrato da cartografia 1:10 000 do Município de Marco de Canaveses no sistema de georreferência Hayford-Gauss/Datum73 com a localização da casa de Quelhe

## Ficha Fotográfica de Sítio_ TAB10

**Fig. 21 –** Casa de Quelhe

**Fig. 22 –** Portão da Casa de Quelhe

# Ficha de Sítio_TAB11

**Sítio**
Designação

**Casa de Santiago**

| | | | |
|---|---|---|---|
| Distrito | Porto | Concelho | Marco de Canaveses |
| Freguesia | Tabuado | Lugar | São Tiago |
| C.M.P. 1:25 000 folha nº | 125 | Latitude N WGS84 | 41º11'12,80" |
| Longitude W (Greenwich) WGS84 | 08º06'55,94" | Altitude (m) | 236m |
| Tipo de sítio | Património Edificado | Período cronológico | Moderno |

Descrição do sítio
Casa senhorial brasonada, de planta em "L", cuja fundação deve remontar ao século XVI. Piso térreo com pequenas escadas de acesso.
Possui torre ameada com merlões manuelinos e capela em edifício separado da habitação.

Bibliografia
SILVA JBP, 2000

| | | | |
|---|---|---|---|
| Classificação | Sem classificação | Legislação | Não definida |
| Estado de conservação | Bom | Uso do solo | |
| Ameaças | Não identificado | Protecção/Vigilância | ------- |

Acessos

Observações
Junto ao portão de entrada do lado direito, existe uma laje em granito com uma epígrafe.

## Ficha Cartográfica de Sítio_TAB11

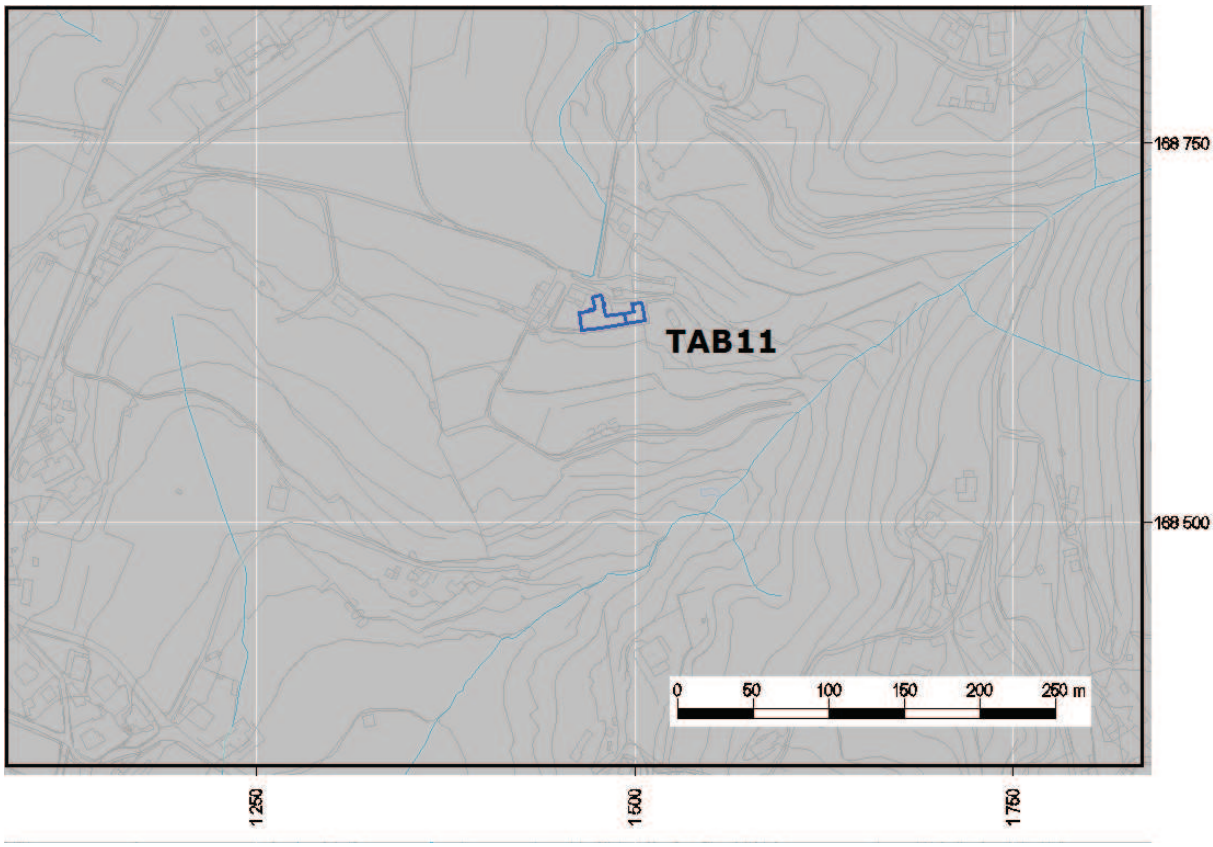


Extrato da cartografia 1:10 000 do Município de Marco de Canaveses no sistema de georreferência Hayford-Gauss/Datum73 com a localização da Casa de Santiago

## Ficha Fotográfica de Sítio_ TAB11

**Fig. 23 –** Casa de Santiago

# Ficha de Sítio_TAB12

**Sítio**
Designação

**Capela da casa de Santiago**

| | | | |
|---|---|---|---|
| Distrito | Porto | Concelho | Marco de Canaveses |
| Freguesia | Tabuado | Lugar | São Tiago |
| C.M.P. 1:25 000 folha nº | 125 | Latitude N WGS84 | 41º11'13,34" |
| Longitude W (Greenwich) WGS84 | 08º06'55,42" | Altitude (m) | 239m |
| Tipo de sítio | Capela | Período cronológico | Moderno |

Descrição do sítio
Capela brasonada com fachada principal virada a Sul. Em granito e planta quadrangular, não possui grandes motivos arquitectónicos e decorativos.
Esta vem mencionada nas Memórias Paroquiais de 1758, pelo abade Alberto de Almeida Azevedo Vasconcelos, dando conta "que hé particullar e dos herdeiros do dicto Antonio Gonçallo de Souza Correa Montenegro".
Trata-se de uma estrutura independente da casa de Santiago.

Bibliografia
SILVA JBP, 2000

| | | | |
|---|---|---|---|
| Classificação | Sem classificação | Legislação | Não definida |
| Estado de conservação | Bom | Uso do solo | |
| Ameaças | Não identificado | Protecção/Vigilância | ------- |

Acessos

Observações
Junto ao portão de entrada do lado direito, existe uma laje em granito com uma epígrafe.

## Ficha Cartográfica de Sítio_TAB12

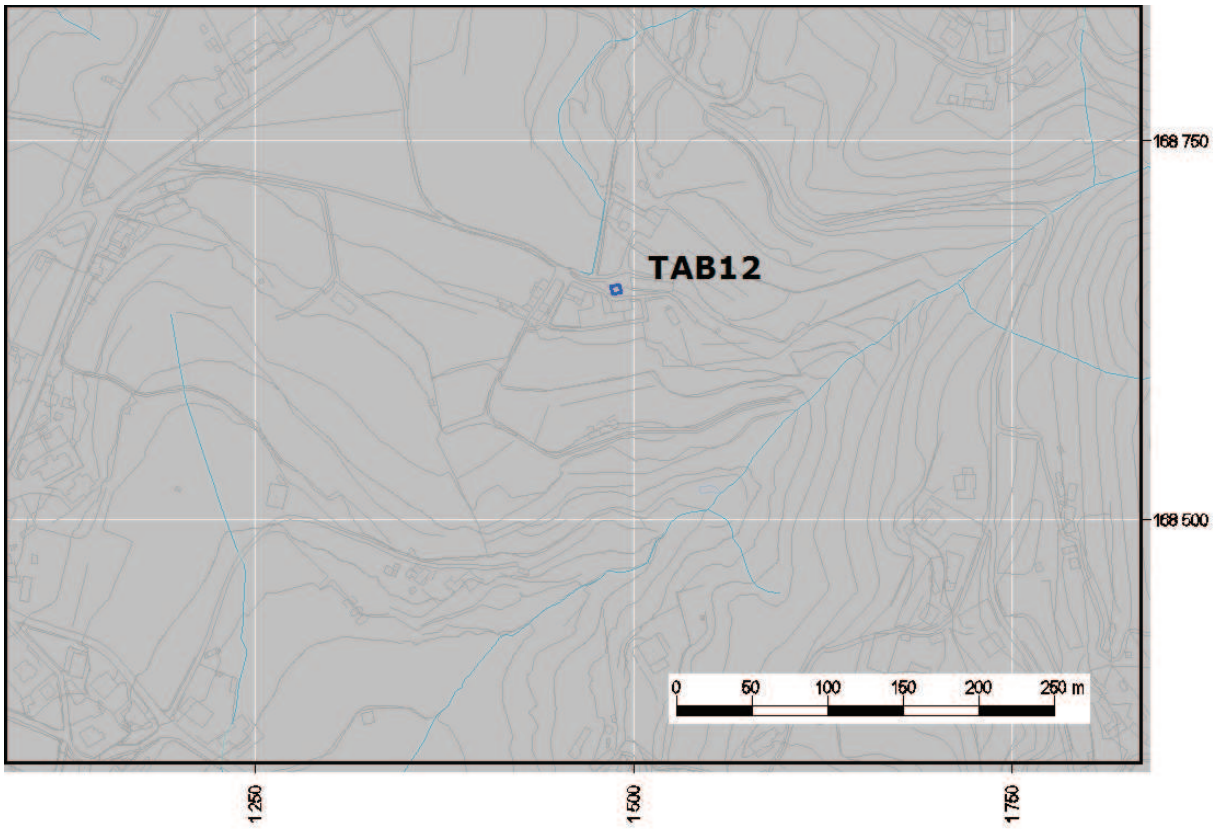


Extrato da cartografia 1:10 000 do Município de Marco de Canaveses no sistema de georreferência Hayford-Gauss/Datum73 com a localização da capela da casa de Santiago

## Ficha Fotográfica de Sítio_ TAB12

**Fig. 24 –** Capela da Casa de Santiago

# Ficha de Sítio_TAB13

**Sítio**
Designação

**Casa de Várzea e Capela**

| | | | |
|---|---|---|---|
| Distrito | Porto | Concelho | Marco de Canaveses |
| Freguesia | Tabuado | Lugar | Várzea |
| C.M.P. 1:25 000 folha nº | 125 | Latitude N WGS84 | 41º11'02,37" |
| Longitude W (Greenwich) WGS84 | 08º06'54,10" | Altitude (m) | 221m |
| Tipo de sítio | Património Edificado/Capela | Período cronológico | Moderno/Contemporâneo |

Descrição do sítio
Casa rural de planta em "L", com corpos discordantes entre si ao nível dos telhados.
A capela é de invocação a Nossa Sra. do Pilar, datando de 10 de Agosto de 1706 o auto de ereção, em favor de Gonçalo de Magalhães Pinto (AEP/DP/CUR-SGC/001/0200). Se tivermos em consideração a data que se encontra gravada no lintel sobre a porta da fachada, terá sido concluída logo no ano seguinte, em 1707. Nas Memórias Paroquiais de 1758 vem mencionada pelo abade Alberto de Almeida Azevedo Vasconcelos.

Bibliografia
Arquivo Episcopal do Porto - DP/CUR-SGC/001/0200; SILVA JBP, 2000

| | | | |
|---|---|---|---|
| Classificação | Sem classificação | Legislação | Não definida |
| Estado de conservação | Bom | Uso do solo | |
| Ameaças | Não identificado | Protecção/Vigilância | ------- |

Acessos

Observações
Esta Casa foi totalmente restaurada, estando hoje a servir para turismo rural.

## Ficha Cartográfica de Sítio_TAB13

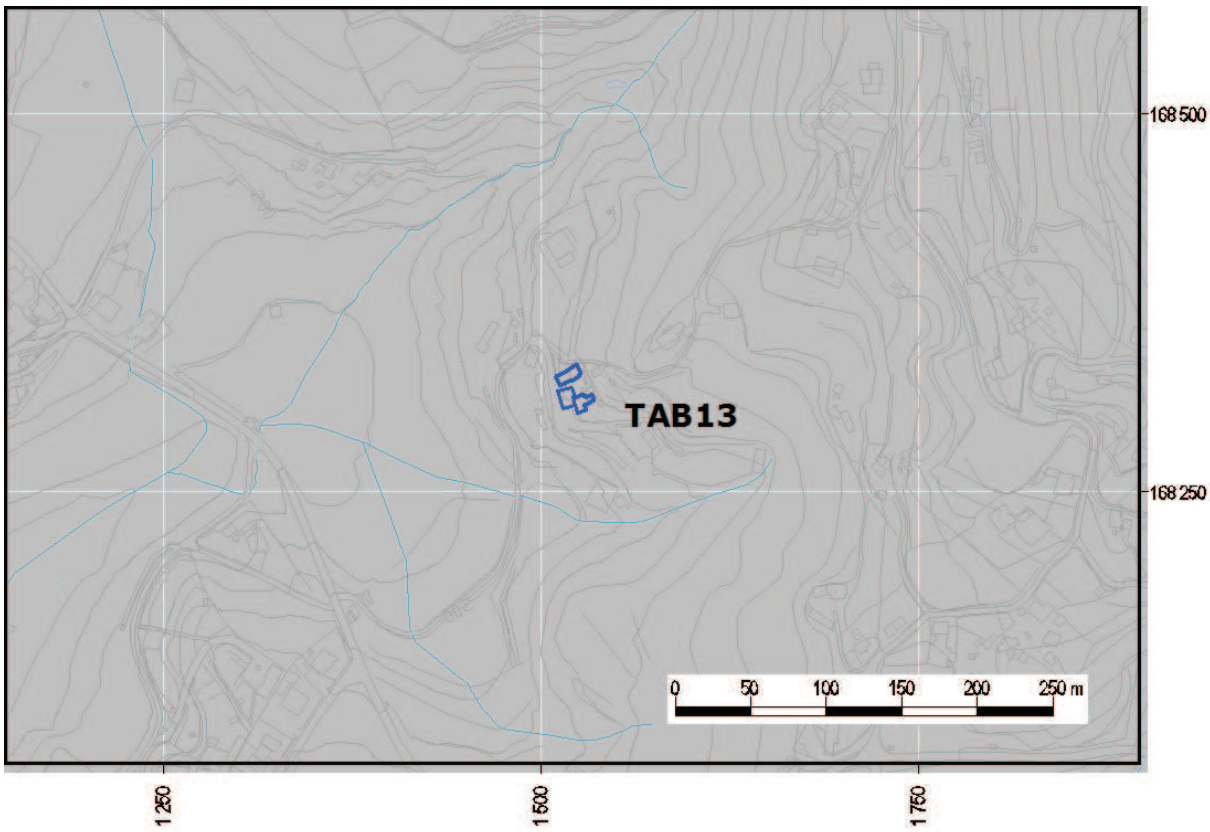


Extrato da cartografia 1:10 000 do Município de Marco de Canaveses no sistema de georreferência Hayford-Gauss/Datum73 com a localização da casa e capela da Várzea

## Ficha Fotográfica de Sítio_ TAB13

**Fig. 25 –** Casa da Várzea

**Fig. 26 –** Inscrição na capela da Casa da Várzea

# Ficha de Sítio_TAB14

**Sítio**
Designação

**Casa de Santa Maria**

| | | | |
|---|---|---|---|
| Distrito | Porto | Concelho | Marco de Canaveses |
| Freguesia | Tabuado | Lugar | Santa Maria |
| C.M.P. 1:25 000 folha nº | 125 | Latitude N WGS84 | 41º10'42,63" |
| Longitude W (Greenwich) WGS84 | 08º07'07,79" | Altitude (m) | 182m |
| Tipo de sítio | Património Edificado | Período cronológico | Moderno |

Descrição do sítio
Grande estrutura habitacional em granito, com planta em "L" e 3 pisos. Anexo ao corpo principal encontra-se uma outra estrutura de 2 pisos apenas. Parece trata-se de uma construção da centúria de oitocentos.
O edifício encontra-se desabitado e em ruínas. Possui vestígios a noroeste da azenha ou lagar.
Realce para o portão de entrada, em ferro, que possui uma inscrição também ferro - "BSV M ROZO 1883".

Bibliografia
SILVA JBP, 2000

| | | | |
|---|---|---|---|
| Classificação | Sem classificação | Legislação | Não definida |
| Estado de conservação | Mau | Uso do solo | |
| Ameaças | Abandono/Vegetação | Protecção/Vigilância | ------- |

Acessos

Observações
Casa Senhorial à qual pertenceu outrora a capela de Santa Maria. Está hoje ao abandono e bastante alterada a nível estético.

## Ficha Cartográfica de Sítio_TAB14

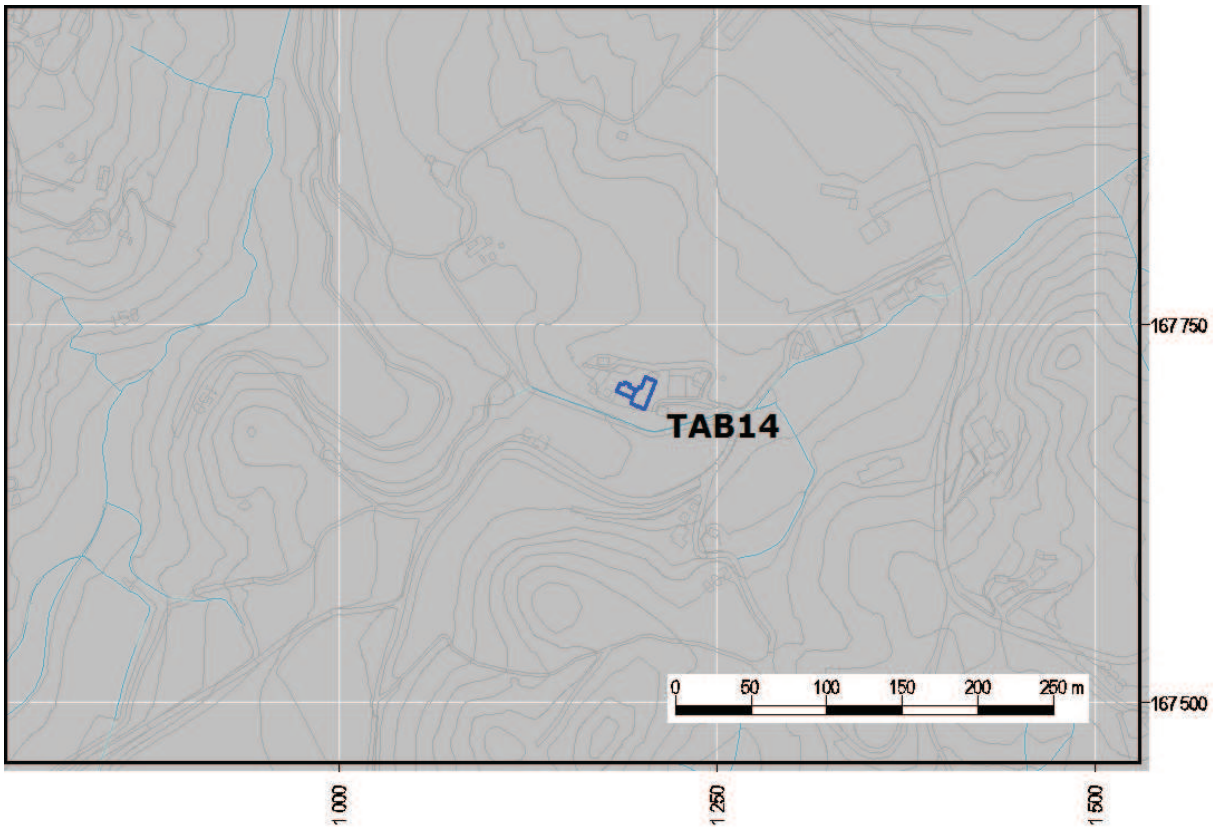


Extrato da cartografia 1:10 000 do Município de Marco de Canaveses no sistema de georreferência Hayford-Gauss/Datum73 com a localização da casa de Santa Maria

## Ficha Fotográfica de Sítio_ TAB14

**Fig. 27 –** Vista parcial da Casa de Santa Maria

**Fig. 28 -** Portão da Casa de Santa Maria, datado de 1883

**Fig. 29 -** Ruína de estrutura de uma primitiva azenha da Casa de Santa Maria

# Ficha de Sítio_TAB15

**Sítio**
Designação

**Casa das Vendas**

| | | | |
|---|---|---|---|
| Distrito | Porto | Concelho | Marco de Canaveses |
| Freguesia | Tabuado | Lugar | Venda |
| C.M.P. 1:25 000 folha nº | 125 | Latitude N WGS84 | 41º11'21,52" |
| Longitude W (Greenwich) WGS84 | 08º06'59,46" | Altitude (m) | 241m |
| Tipo de sítio | Património Edificado | Período cronológico | Moderno |

Descrição do sítio
Casa em granito de planta em "L", com um outro corpo adossado, possuindo cada um dos 3 corpos, 2 pisos.
Não possui grandes motivos decorativos ou arquitectónicos, aparentando ser um edificação do século XIX:
Edifício habitado, em uso para turismo de habitação.

Bibliografia
SILVA JBP, 2000

| | | | |
|---|---|---|---|
| Classificação | Sem classificação | Legislação | Não definida |
| Estado de conservação | Bom | Uso do solo | |
| Ameaças | Não identificado | Protecção/Vigilância | ------- |

Acessos

Observações

## Ficha Cartográfica de Sítio_TAB15

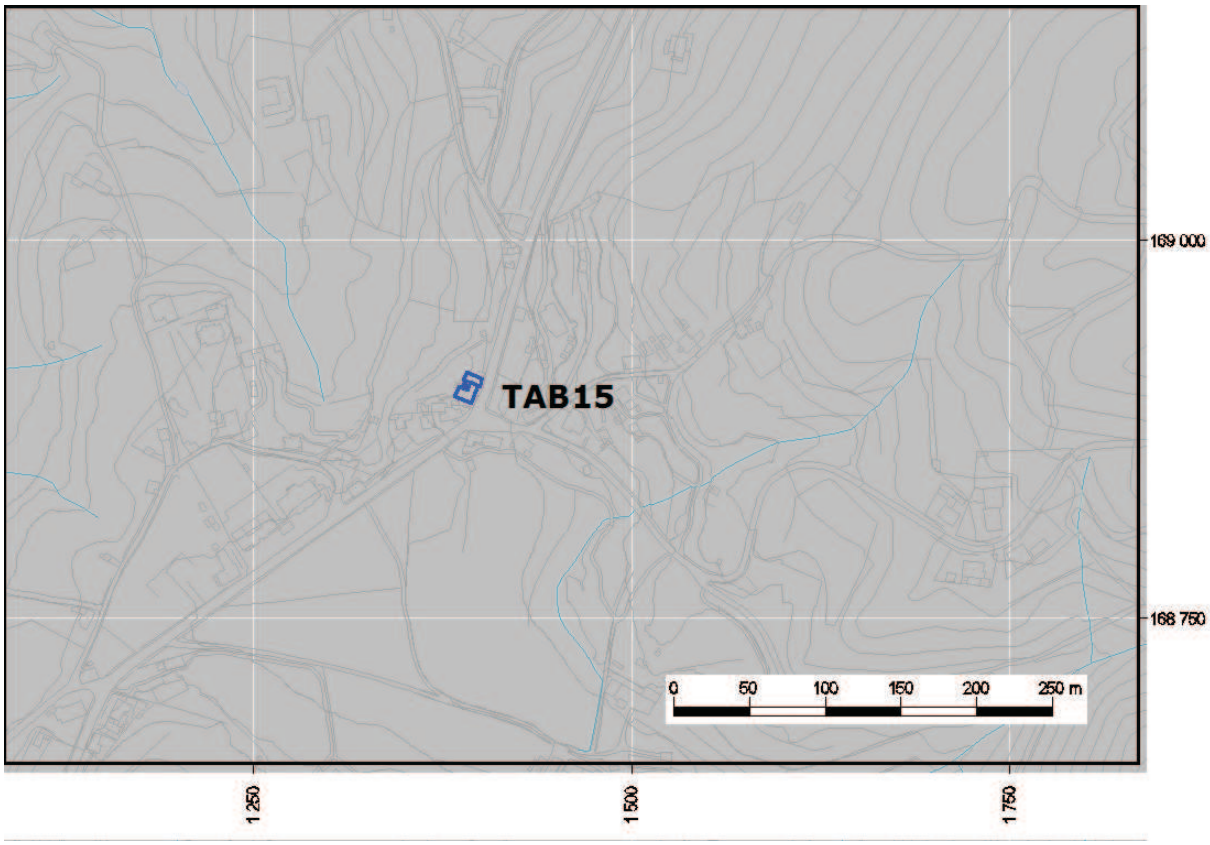


Extrato da cartografia 1:10 000 do Município de Marco de Canaveses no sistema de georreferência Hayford-Gauss/Datum73 com a localização da casa das Vendas

## Ficha Fotográfica de Sítio_ TAB15

**Fig. 30 -** Perspectiva geral sobre a Casa das Vendas

# Ficha de Sítio_TAB16

**Sítio**
Designação

**Casa do Outeiro**

| | | | |
|---|---|---|---|
| Distrito | Porto | Concelho | Marco de Canaveses |
| Freguesia | Tabuado | Lugar | Outeiro |
| C.M.P. 1:25 000 folha nº | 125 | Latitude N WGS84 | 41º10'55,27" |
| Longitude W (Greenwich) WGS84 | 08º06'46,64" | Altitude (m) | 240m |
| Tipo de sítio | Património Edificado | Período cronológico | Moderno |

Descrição do sítio
Grande casa rural oitocentista com edifício de planta em "L". De dois pisos, com zona de serviços n rés-do-chão e área residencial no 1º andar, cujo acesso se fazia por duas escadarias exteriores com corrimões em ferro forjado.
Na fachada sudeste, virada para a estrada, pode ver-se na soleira de uma das janelas a inscrição "?1772?".

Bibliografia
SILVA JBP, 2000

| | | | |
|---|---|---|---|
| Classificação | Sem classificação | Legislação | Não definida |
| Estado de conservação | Regular | Uso do solo | |
| Ameaças | Abandono | Protecção/Vigilância | ------- |

Acessos

Observações

## Ficha Cartográfica de Sítio_TAB16

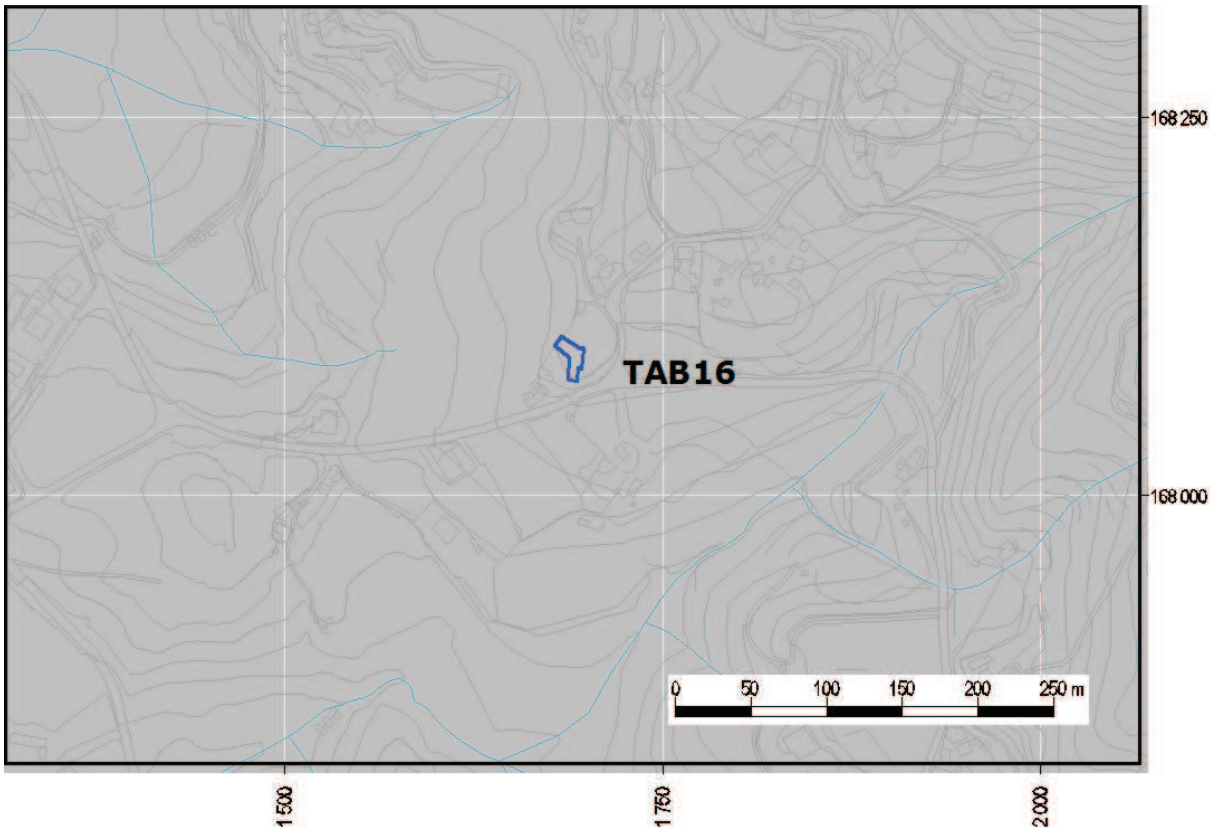


Extrato da cartografia 1:10 000 do Município de Marco de Canaveses no sistema de georreferência Hayford-Gauss/Datum73 com a localização da casa do Outeiro

## Ficha Fotográfica de Sítio_ TAB16

**Fig. 31 –** Casa do Outeiro vista de sudoeste

**Fig. 32 -** Casa do Outeiro vista de sudeste

# Ficha de Sítio_TAB17

**Sítio**
Designação

**Casa do Casal**

| | | | |
|---|---|---|---|
| Distrito | Porto | Concelho | Marco de Canaveses |
| Freguesia | Tabuado | Lugar | Casal |
| C.M.P. 1:25 000 folha nº | 125 | Latitude N WGS84 | 41º11'43,95" |
| Longitude W (Greenwich) WGS84 | 08º06'51,51" | Altitude (m) | 213m |
| Tipo de sítio | Património Edificado | Período cronológico | Moderno/Contemporâneo |

Descrição do sítio
Casa de planta retangular, composta por vários corpos. Em granito, possuía 2 pisos, térreo para serviços e residencial no 1º andar, cujo acesso se fazia por escadarias exteriores.
Parte do edifício foi restaurado recentemente.

Bibliografia
SILVA JBP, 2000

| | | | |
|---|---|---|---|
| Classificação | Sem classificação | Legislação | Não definida |
| Estado de conservação | Bom | Uso do solo | |
| Ameaças | Abandono/Vegetação | Protecção/Vigilância | ------- |

Acessos

Observações

## Ficha Cartográfica de Sítio_TAB17

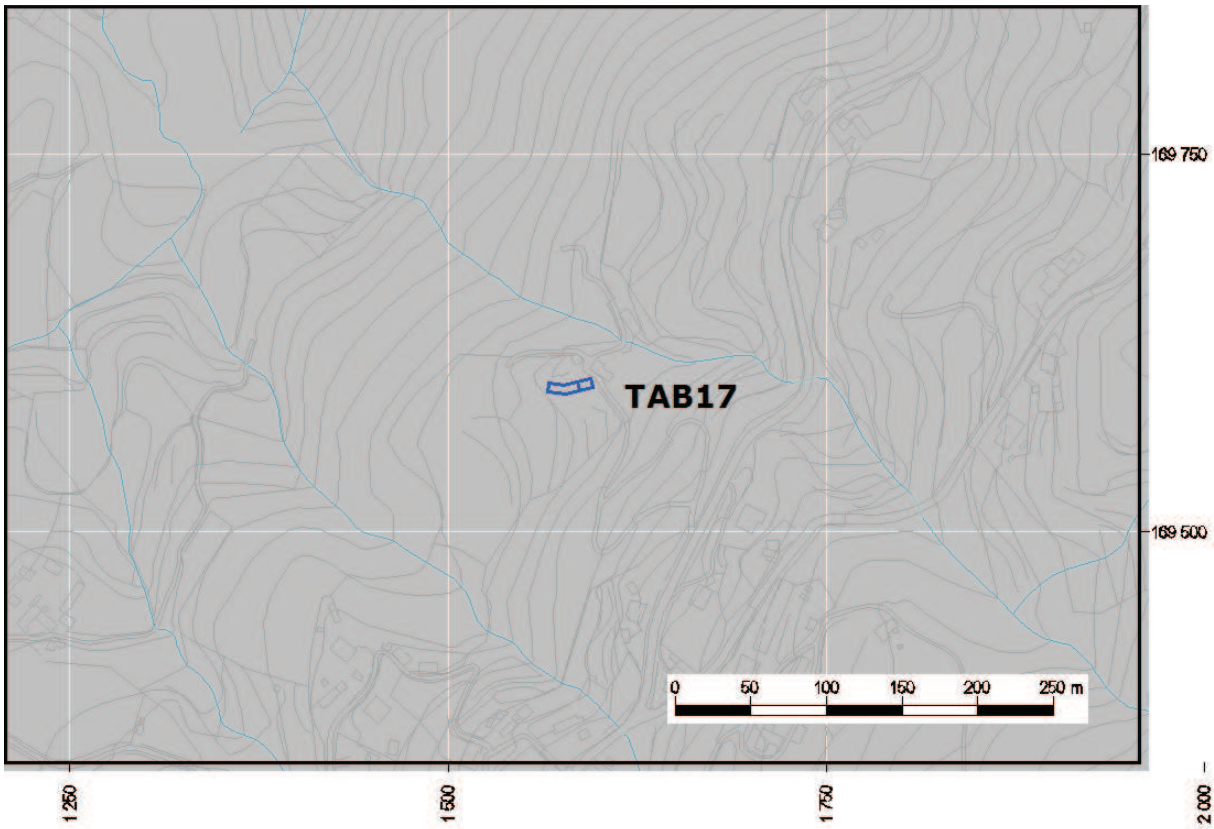


Extrato da cartografia 1:10 000 do Município de Marco de Canaveses no sistema de georreferência Hayford-Gauss/Datum73 com a localização da casa do Casal

## Ficha Fotográfica de Sítio_ TAB17

**Fig. 33 –** Casa do Casal vista de nordeste

**Fig. 34 -** Casa do Casal vista de Este

# Ficha de Sítio_TAB18

**Sítio**
Designação

**Capela de Santo António**

| | | | |
|---|---|---|---|
| Distrito | Porto | Concelho | Marco de Canaveses |
| Freguesia | Tabuado | Lugar | |
| C.M.P. 1:25 000 folha nº | 125 | Latitude N WGS84 | 41º11'10,80" |
| Longitude W (Greenwich) WGS84 | 08º07'14,91" | Altitude (m) | 234m |
| Tipo de sítio | Capela | Período cronológico | Moderno |

Descrição do sítio

Templo religioso, com fachada principal virada a nordeste, de fundação antiga, embora atualmente exiba traça arquitectónica Oitocentista.
Em granito, com fachada simples de frontão triangular interrompido, encimada pelo sino, onde nas extremidades se observam os pináculos piramidais, com pomos circular no topo. Adossada à fachada posterior encontra-se a sacristia, construída posteriormente.
Temos notícia em 1623 de uma capela de invocação a Santo António em Tabuado, devendo, porventura, reportar-se a este edifício. A 17 de Outubro de 1689, foi lavrado um auto de petição para dizer missa na capela de Santo António a favor de António Sanhudo de Araújo (AEP/DP/CUR-SGC/001/0199). Voltamos a ver o monumento mencionado nas Memórias Paroquiais de 1758, pelo abade Alberto de Almeida Azevedo Vasconcelos. A edificação sofreu obras de requalificação em 2010.
A sudeste da capela existe um cruzeiro.

Bibliografia

Arquivo Episcopal do Porto - DP/CUR-SGC/001/0199; SILVA JBP, 2000.

| | | | |
|---|---|---|---|
| Classificação | Sem classificação | Legislação | Não definida |
| Estado de conservação | Bom | Uso do solo | Urbano |
| Ameaças | Não identificado | Protecção/Vigilância | ------- |

Acessos

Observações

## Ficha Cartográfica de Sítio_TAB18

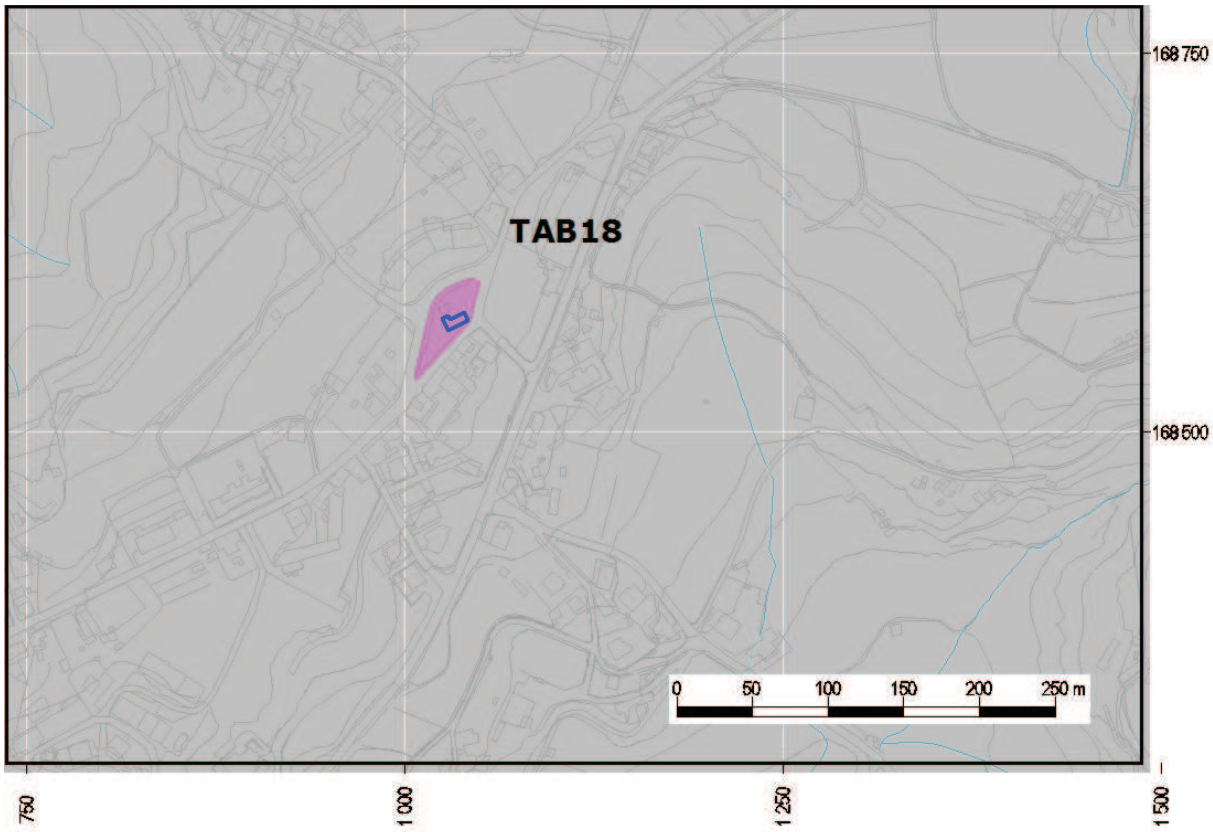


Extrato da cartografia 1:10 000 do Município de Marco de Canaveses no sistema de georreferência Hayford-Gauss/Datum73 com a Localização e Zona de Proteção da capela de S. António

## Ficha Fotográfica de Sítio_ TAB18

**Fig. 35 –** Panorâmica de Este da capela de Santo António

**Fig. 36 -** Vista de noroeste da capela de Santo António

# Ficha de Sítio_TAB19

**Sítio**
Designação

**Capela de Santo Amaro**

| | | | |
|---|---|---|---|
| Distrito | Porto | Concelho | Marco de Canaveses |
| Freguesia | Tabuado | Lugar | |
| C.M.P. 1:25 000 folha nº | 125 | Latitude N WGS84 | 41º11'09,01" |
| Longitude W (Greenwich) WGS84 | 08º07'15,98" | Altitude (m) | 230m |
| Tipo de sítio | Capela | Período cronológico | Moderno |

Descrição do sítio
Mencionada nas Memórias Paroquiais de 1758, pelo abade Alberto de Almeida Azevedo Vasconcelos. Trata-se de um edifício descaracterizado, planta quadrangular, com fachada principal virada a noroeste, tendo-lhe sido acrescentada um pequeno alpendre.

Bibliografia
SILVA JBP, 2000.

| | | | |
|---|---|---|---|
| Classificação | Sem classificação | Legislação | Não definida |
| Estado de conservação | Bom | Uso do solo | |
| Ameaças | Não identificado | Protecção/Vigilância | ------- |

Acessos

Observações

## Ficha Cartográfica de Sítio_TAB19

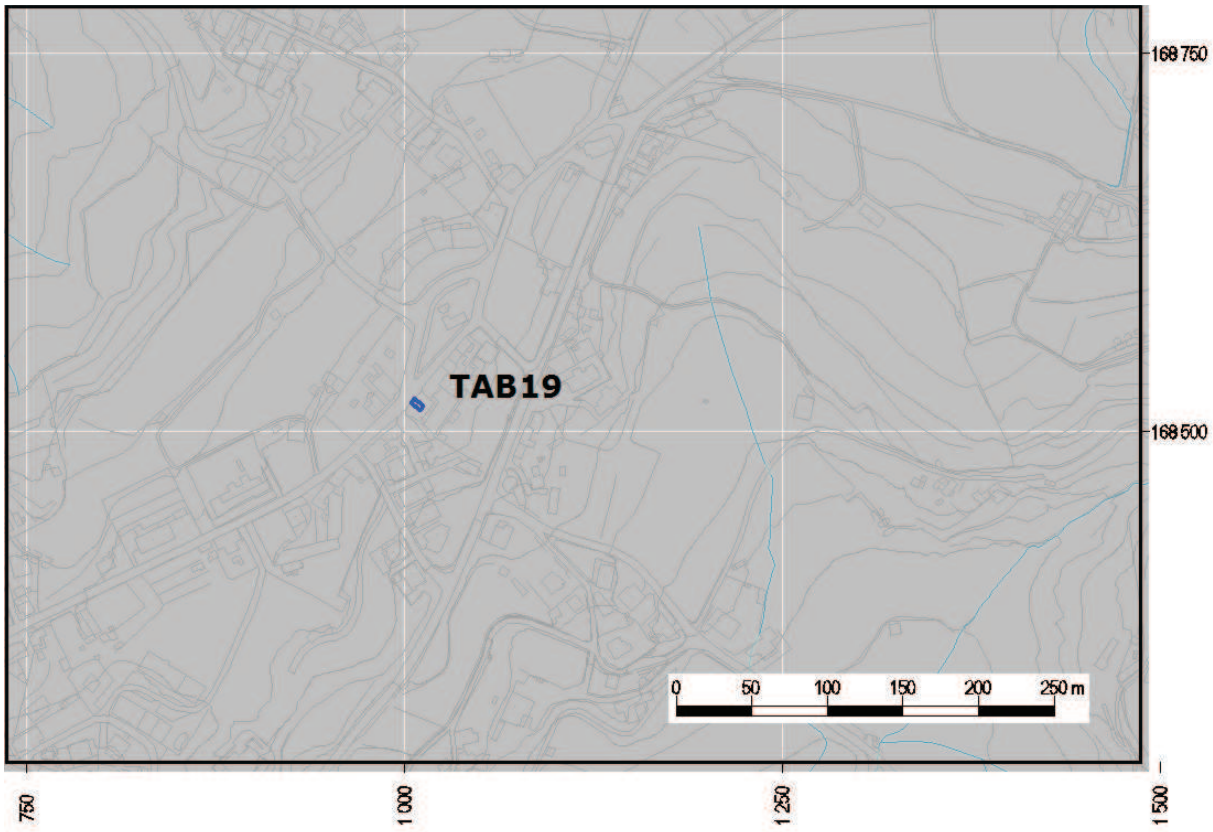


Extrato da cartografia 1:10 000 do Município de Marco de Canaveses no sistema de georreferência Hayford-Gauss/Datum73 com a localização da capela de S. Amaro

**Fig. 37 –** Enquadramento da capela de Santo Amaro a partir de Norte

**Fig. 38 –** Alçado lateral sudoeste da capela de Santo Amaro