Ficha de Sítio_VBB1

Sítio

Designação

Castro de Mexide/Alto do Facho

Distrito	Porto	Concelho	Marco de Canaveses
Freguesia	Vila Boa do Bispo	Lugar	Alto do Facho
C.M.P. 1:25 000 folha nº	124	Latitude N WGS84	41º06'47,84"
Longitude W (Greenwich) WGS84	08º11'36,33"	Altitude (m)	512m
Tipo de sítio	Povoado Fortificado	Período cronológico	Idade do Ferro/Idade Média

Descrição do sítio

Embora este monte tenha características que se podem associar à presença de um povoado castrejo, não são conhecidos vestígios arqueológicos inequívocos de uma estação desta natureza, embora algumas plataformas reveladas pela topografia indiciem um sistema de defesa compreendido por pelo menos três cinturas de muralhas. O espólio arqueológico que se recolhe à superfície não permite, de momento, ir mais além da Idade Média. A cartografia revela que este monte que se eleva a uma altitude máxima de 512 metros terá funcionado como facho, restando deste sistema um bloco granítico de 3,05 metros de comprimento, por cerca de 2,10 de largura, com as coordenadas geográficas Long. Oeste de 08º11'36,00"W e de Lat. Norte de 41º06'47,90", no topo do qual subsiste um orifício circular de 10 centímetros de diâmetro, e aproximadamente 16 de profundidade, onde seria fincado um poste de madeira rematado no topo por uma “gaiola” de ferro onde haveria de dar lugar à colocação do facho.

A indiciar povoação antiga no topo do morro do Alto do Facho, a população local atribui o microtopónimo "Tapadas do Crasto" a alguns terrenos florestados situados a meia encosta.

No cume, junto a uma vedação de sorte, existe um marco de demarcação do couto de Vila Boa do Bispo, a que nos referimos na freguesia de São Lourenço do Douro (SLD9).

Bibliografia

SILVA JBP, 2000a; NOGUEIRA, 2003

Classificação	Sem classificação	Legislação	Não definida
Estado de conservação	Regular	Uso do solo	Florestal
Ameaças	Florestação	Protecção/Vigilância	-------

Acessos

Espólio

Descrição

Não foi detetado espólio arqueológico durante os trabalhos de prospecção.

Local de depósito

Observações

Ficha Cartográfica de Sítio_VBB1

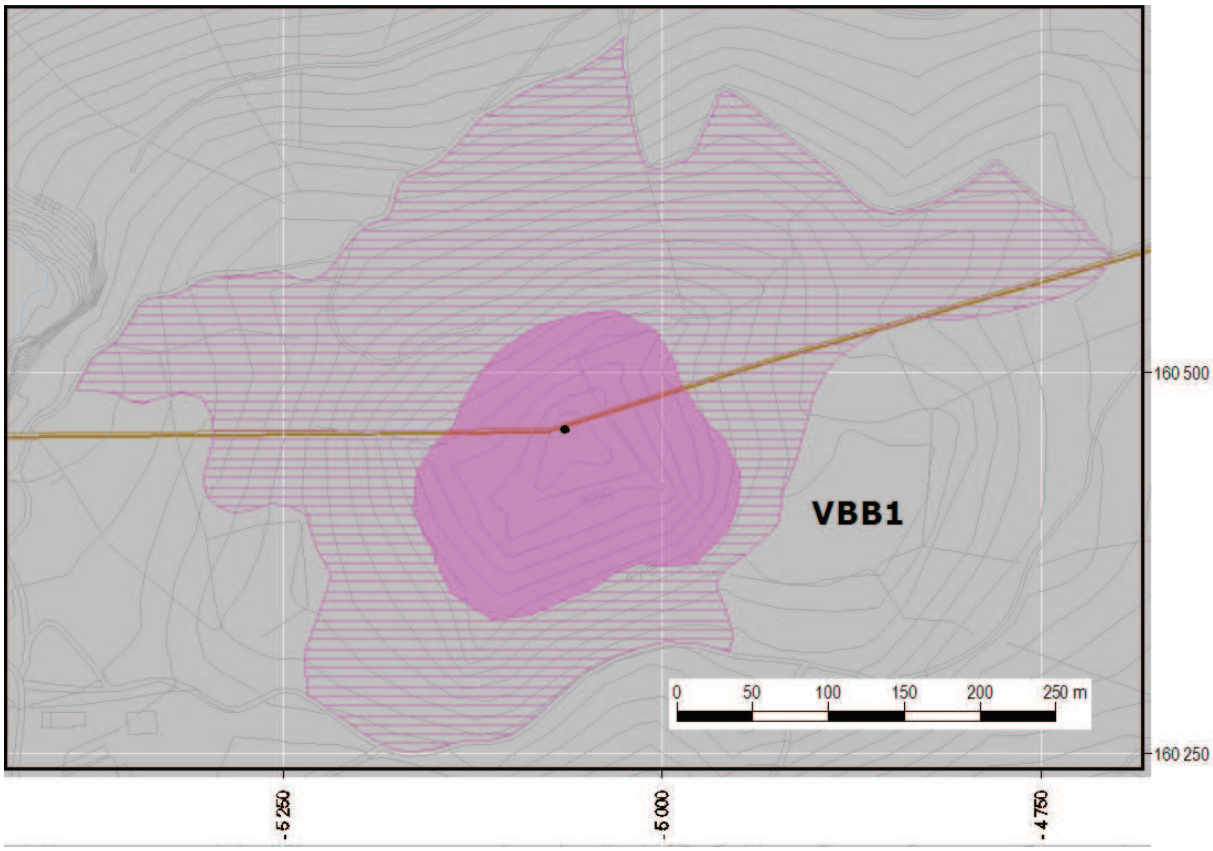

Extrato da cartografia 1:10 000 do Município de Marco de Canaveses no sistema de georreferência Hayford-Gauss/Datum73 com a Localização e Zona de Proteção do Castro de Mexide / Alto do Facho

Ficha Fotográfica de Sítio_VBB1

Fig. 1 - Alto do Facho. Perspectiva obtida de Este. Realce para as diversas plataformas ali visíveis, talvez de cinturas de muralhas

Fig. 2 - Bloco com orifício central para sustentação de poste de um possível facho implantado no topo do Alto do Facho

Fig. 3 - Marco de delimitação do couto de Vila Boa do Bispo firmado junto a um muro no topo do Alto do Facho

Ficha de Sítio_VBB2

Sítio
Designação

Necrópole da Cabreira

Distrito	Porto	Concelho	Marco de Canaveses
Freguesia	Vila Boa do Bispo	Lugar	Cabreira
C.M.P. 1:25 000 folha nº	124	Latitude N WGS84	41º08'14,29"
Longitude W (Greenwich) WGS84	08º11'57,40"	Altitude (m)	322m
Tipo de sítio	Necrópole	Período cronológico	Idade Média

Descrição do sítio
Necrópole com pelo menos 12 sepulturas visíveis em 1990. Na visita ao local logramos identificar algumas mais, que se acham no caminho de acesso às matas. De formato trapezoidal alongado ou rectangular, algumas destas sepulturas encontram-se dispostas lado a lado, com o mesmo murete vertical servindo dois espaços de enterramento, num máximo aproveitamento do espaço e das estruturas pétreas disponíveis, o que parece denotar, à partida, várias inumações simultâneas. O máximo de sepulturas contíguas observadas com a disposição descrita não ultrapassa, de momento, os três sepulcros.
Esta necrópole estava associada a um templo, conhecido por capela de São Salvador, da qual se vêm hoje apenas algumas ruínas. A capela e respectiva necrópole correspondem à sede de uma paróquia medieval, denominada Santa Maria de Lidrais (*Nidriales* ou *Vidriales*), há muito anexada à freguesia de Vila Boa do Bispo.

Bibliografia
VASCONCELOS M, 1916: 330; AGUIAR MV, 1947: 142, 146-7; COUTO, 1988: 87, 92; MONTEIRO E, 1990: 169; SILVA JBP, 1990, II: 6-17; OLIVEIRA, 1993; NOGUEIRA, 2003.

Classificação	Sem classificação	Legislação	Não definida
Estado de conservação	Mau	Uso do solo	Florestal
Ameaças	Abandono/Vegetação/Florestação	Protecção/Vigilância	-------

Acessos

Espólio

Descrição
Não foi detetado espólio arqueológico durante os trabalhos de prospecção.

Local de depósito

Observações
Deveriam ser direcionados quanto antes trabalhos arqueológicos de escavação e de estudo para esta necrópole. O facto de algumas sepulturas se situarem em pleno caminho de acesso às zonas de mata, por onde circulam carros de bois e tratores, constata-se que alguns destes sepulcros têm vindo a ser destruídos em razão da continuada passagem dos referidos veículos. O estudo e valorização do sítio, aliado à circunstância de ser uma zona onde a pressão urbanística é pouco sentida, possibilitaria certamente, entre outras mais-valias, desenvolvimento socioeconómico para o concelho em geral e para a freguesia de Vila Boa do Bispo em particular, pois estamos perante uma das mais interessantes necrópoles estruturadas por lajes verticais e horizontais do Entre-Douro-e-Minho. Acresce ainda que próximo se acham as ruínas da capela de São Salvador.

Ficha Cartográfica de Sítio_VBB2

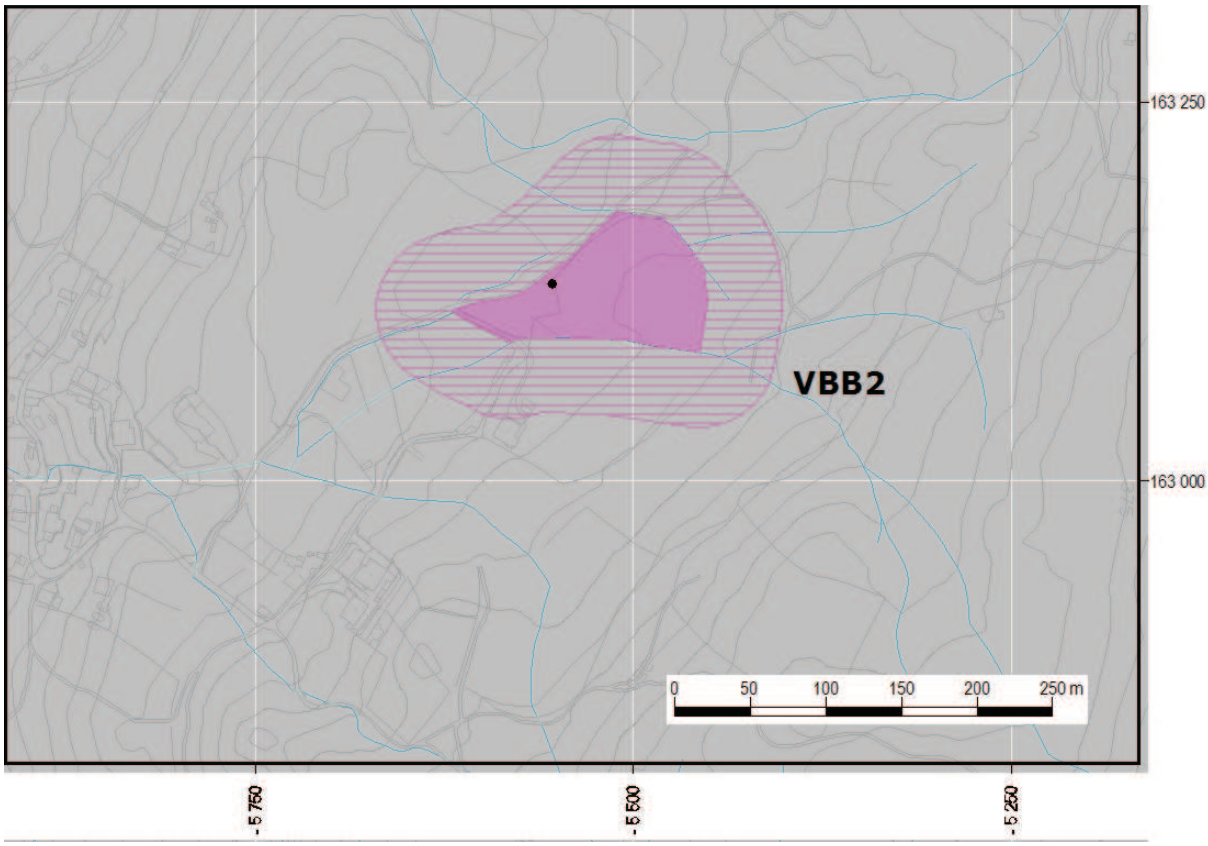

Extrato da cartografia 1:10 000 do Município de Marco de Canaveses no sistema de georreferência Hayford-Gauss/Datum73 com a Localização e Zona de Proteção da Necrópole da Cabreira

Ficha Fotográfica de Sítio_VBB2

Fig. 4 - Vista geral sobre a necrópole da Cabreira

Fig. 5 - Três sepulcros de adulto contíguos da necrópole da Cabreira vendo-se ainda à direita uma outra

Fig. 6 - Grupo de quatro sepulturas da necrópole da Cabreira

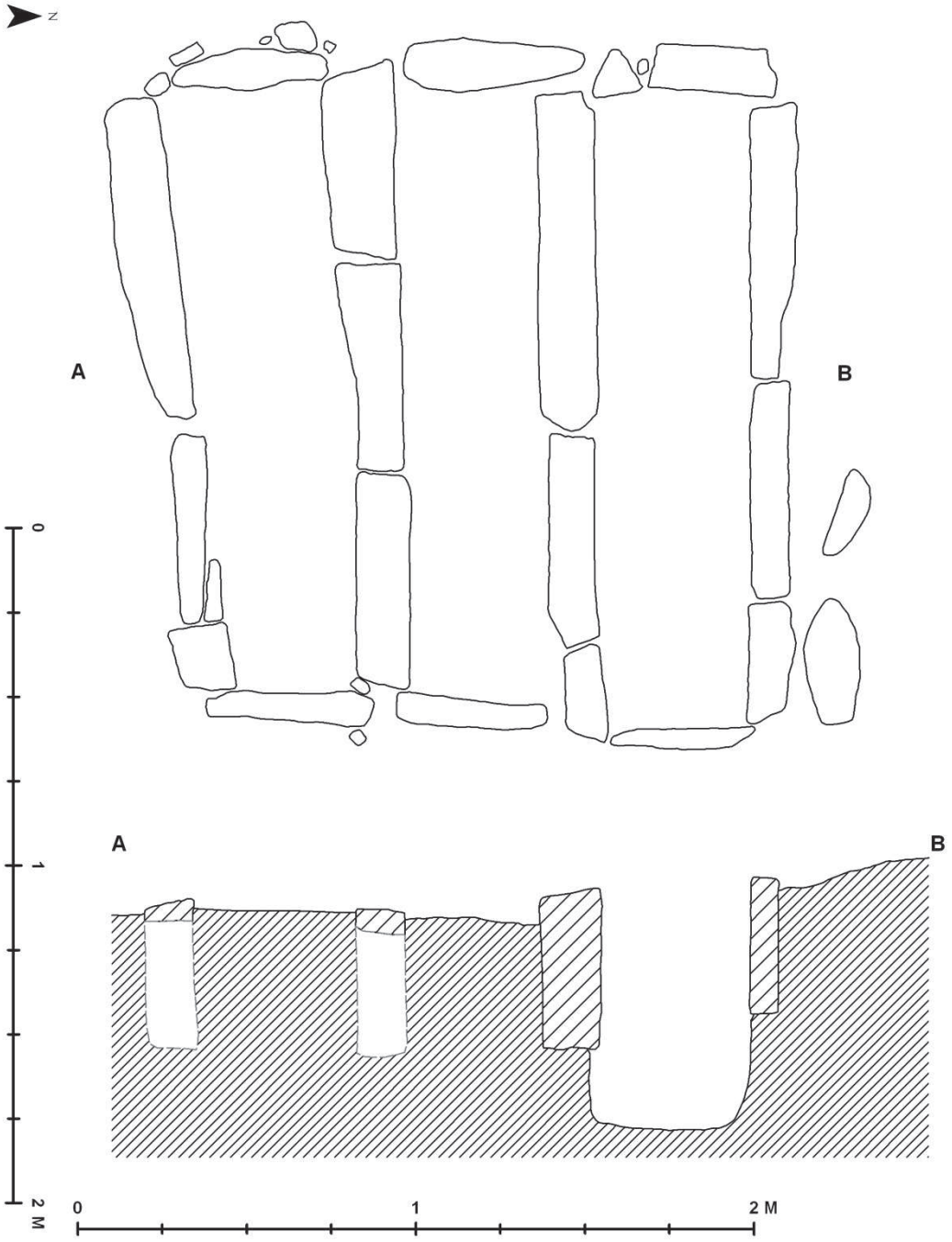

Fig. 7 - Representação gráfica de três sepulcros de adulto contíguos da necrópole da Cabreira (des. de Luís Sousa e Anabela Castro)

Ficha de Sítio_VBB3

Sítio

Designação

Capela de São Salvador

Distrito	Porto	Concelho	Marco de Canaveses
Freguesia	Vila Boa do Bispo	Lugar	Cabreira
C.M.P. 1:25 000 folha nº	124	Latitude N WGS84	41º08'14,83"
Longitude W (Greenwich) WGS84	08º11'56,03"	Altitude (m)	322m
Tipo de sítio	Capela	Período cronológico	Idade Média

Descrição do sítio

Templo, conhecido por capela de São Salvador, da qual se vêm hoje apenas algumas ruínas.
Este e respectiva necrópole, a necrópole da Cabreira, correspondem à sede de uma paróquia medieval, denominada Santa Maria de Lidrais (*Nidriales* ou *Vidriales*), há muito anexada à paróquia de Santa Maria de Vila Boa do Bispo.

Bibliografia

VASCONCELOS M, 1916: 330; AGUIAR MV, 1947: 142, 146-7; COUTO, 1988: 87, 92; MONTEIRO E, 1990: 169; SILVA JBP, 1990, II: 6-17; OLIVEIRA, 1993; NOGUEIRA, 2003.

Classificação	Sem classificação	Legislação	Não definida
Estado de conservação	Mau	Uso do solo	Florestal
Ameaças	Abandono/Vegetação/ Florestação	Protecção/Vigilância	-------

Acessos

Espólio

Descrição

Fragmentos de telhas de meia cana.

Local de depósito

Observações

Ficha Cartográfica de Sítio_VBB3

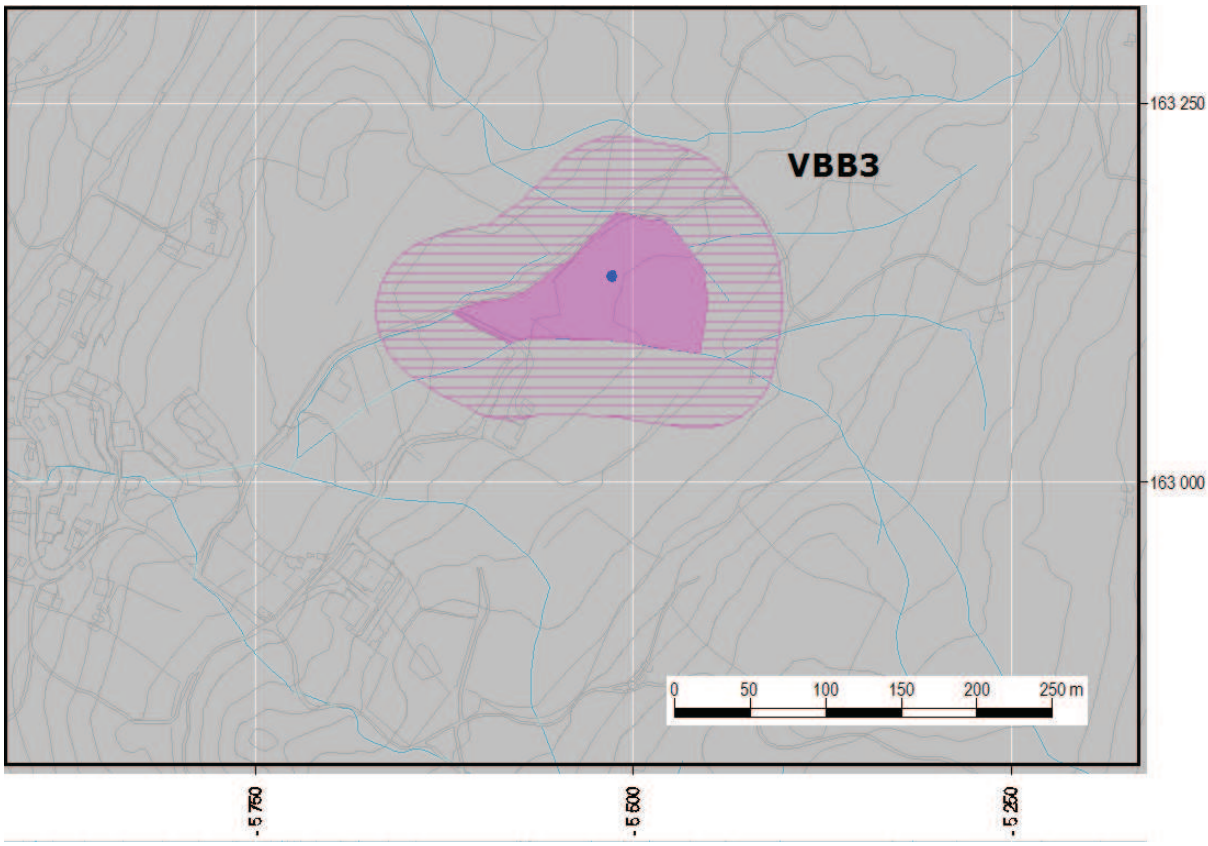

Extrato da cartografia 1:10 000 do Município de Marco de Canaveses no sistema de georreferência Hayford-Gauss/Datum73 com a Localização e zona de proteção da Capela de S. Salvador

Ficha Fotográfica de Sítio_VBB3

Fig. 8 – Ruínas da capela de S. Salvador

Fig. 9 – Ruínas da capela mor da capela de S. Salvador

Fig. 10 – Vista ao fundo da capela de S. Salvador tirada do local onde se situam as sepulturas

Fig. 11 – Pormenor da capela mor da capela de S. Salvador

Ficha de Sítio_VBB4

Sítio
Designação

Igreja de Vila Boa do Bispo, incluindo os túmulos

Distrito	Porto	Concelho	Marco de Canaveses
Freguesia	Vila Boa do Bispo	Lugar	Mosteiro
C.M.P. 1:25 000 folha nº	124	Latitude N WGS84	41º07'49,31"
Longitude W (Greenwich) WGS84	08º13'13,38"	Altitude (m)	169m
Tipo de sítio	Igreja	Período cronológico	Medieval/Moderno

Descrição do sítio
O Mosteiro de Santa Maria de Vila Boa do Bispo, que terá sido fundado antes de 1079, apresenta características de várias épocas e estilos arquitectónicos, em especial românico e barroco.
Igreja de planta longitudinal composta por nave única e capela-mor rectangular. Possui adossada à fachada principal a S. a torre. Encosta-se a Norte do Mosteiro do mesmo nome. Inclui vários túmulos com inscrições, datáveis dos séculos XIII e XIV.
A igreja de Vila Boa do Bispo é de invocação a Santa Maria. Em 1884, segundo Pinho-Leal (1886, XI: 672), a torre sineira foi reformada à custa do governo.

Bibliografia
CUNHA R, 1623, I: 281-282; SANTA MARIA, 1668, VI: 287-288; COSTA AC, 1706, I: 399; PINHO LEAL, 1886, XI; VIEIRA JA, 1887: II, 500; AZEVEDO PA, 1940; MATOS, 1943: 33 a 69; FERNANDES, 1946: 27-28; AGUIAR MV, 1947: 141-148; MATOS, 1947: 35-36; FERNANDES, 1959: 841 e ss; MATTOSO J, 1982: 54-55; COUTO, 1988: 72-77 e 95-104; MONTEIRO, E. 1990: 92-109, 149-150, 221; ALMEIDA CAF, 1978, II: 58-91, 280-281; SILVA JR, 1988; AZEVEDO, 1939, II: 164; NOVAIS II: 145; CARDOSO I, 297; SILVA, 1990: II, 55-104; VALENÇA, 1990, II; IPPAR, 1993; FERREIRA, 82-96; SANHUDO A, 1992; SANHUDO A, 1992/93; SANHUDO A, 1996, I: 119-120,123; GAYO, 1940: XXII, «Peixotos», §10; OLIVEIRA, 1993; NOGUEIRA, 2003; SILVA JR, 1998b.

Classificação	Monumento Nacional	Legislação	Dec. 129/77, DR 226 de 1977.09.29
Estado de conservação	Bom	Uso do solo	Agrícola/Urbano
Ameaças	Não identificadas	Protecção/Vigilância	-------

Acessos

Observações
A igreja foi alvo de restauro recentemente, tendo os trabalhos de acompanhamento e escavação arqueológica detetado várias sepulturas em torno da capela mor.

Ficha Cartográfica de Sítio_VBB4

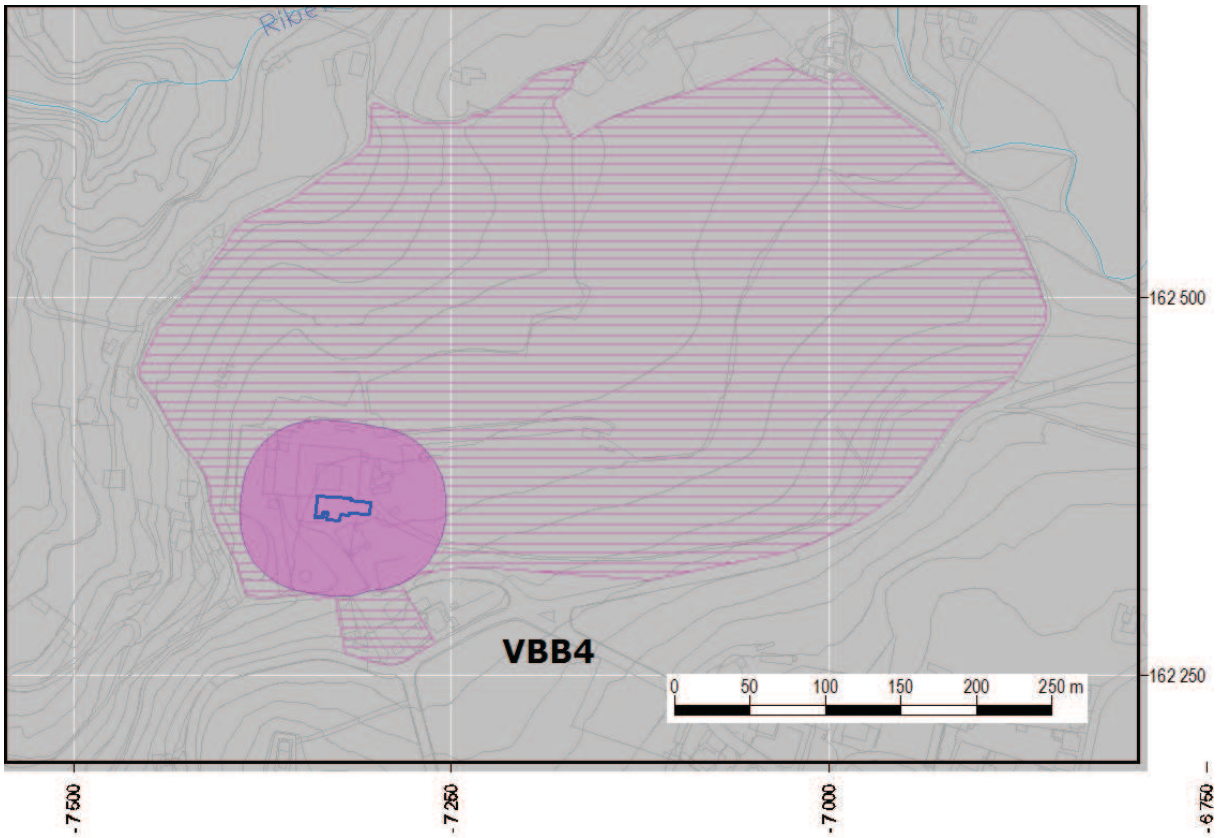

Extrato da cartografia 1:10 000 do Município de Marco de Canaveses no sistema de georreferência Hayford-Gauss/Datum73 com a Localização, e Zonas de Proteção da Igreja de Vila Boa do Bispo

Fig. 12 - Fachada da igreja de Vila Boa do Bispo

Fig. 13 - Pormenor do portal principal da igreja de Vila Boa do Bispo

Fig. 14 - Alçado lateral Sul da igreja de Vila Boa do Bispo de onde sobressaem alguns elementos de estilo românico reaproveitados

Fig. 15 - Torre sineira da igreja de Vila Boa do Bispo

Fig. 16 - Sarcófago monolítico depositado no alçado Sul exterior da igreja de Vila Boa do Bispo

Ficha de Desenho_VBB4

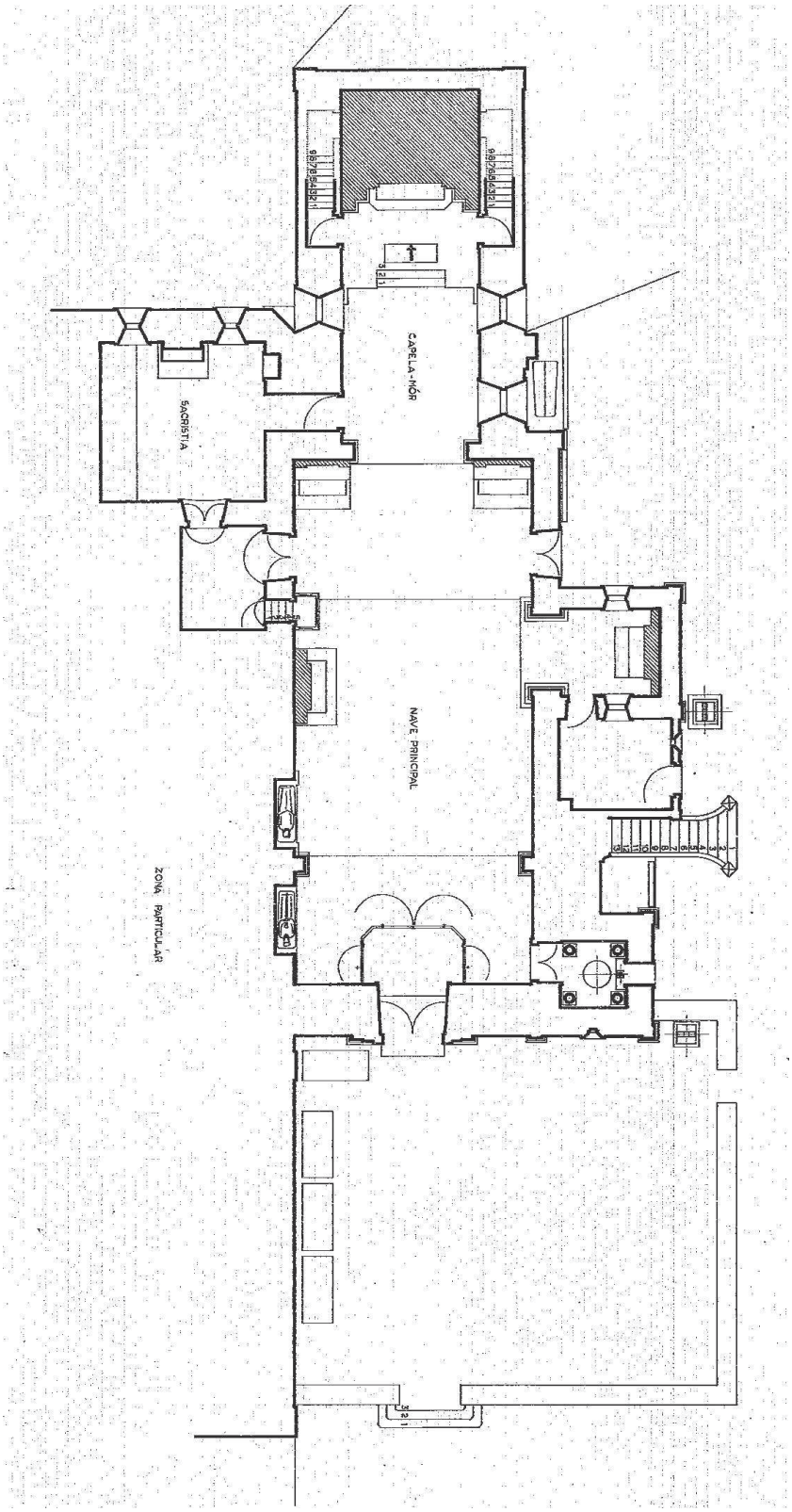

Fig. 17 - Planta da igreja de Vila Boa do Bispo (DGEMN)

Ficha de Sítio_VBB5

Sítio

Designação

Sepultura de Eidinho

Distrito	Porto	Concelho	Marco de Canaveses
Freguesia	Vila Boa do Bispo	Lugar	Eidinho
C.M.P. 1:25 000 folha nº	124	Latitude N WGS84	41º08'11,87"
Longitude W (Greenwich) WGS84	08º12'53,37"	Altitude (m)	180m
Tipo de sítio	Sepultura rupestre	Período cronológico	Idade Média

Descrição do sítio

Esta sepultura de contornos antropomórficos situa-se próxima da capela particular da Casa de Eidinho, tendo sido lavrada na rocha granítica da região. Pinto da Silva (1990, I) foi quem mais se dedicou ao estudo do túmulo, anotando que este tem de dimensões 1,72m de comprimento, 0,47m de largura ao nível dos ombros, um pouco mais estreita na zona do pés (0,40m), e uma profundidade que se cifra em apenas 0,28m. Dada a natureza do granito a sepultura revela bom estado de conservação e bom talhe.

Bibliografia

MONTEIRO, E. 1990: 166; SILVA JBP, 1990, I: 95-97; OLIVEIRA, 1993.

Classificação	Sem classificação	Legislação	Não definida
Estado de conservação	Bom	Uso do solo	Agrícola
Ameaças	Não identificadas	Protecção/Vigilância	-------

Acessos

Espólio

Descrição

Não foi detetado espólio arqueológico durante os trabalhos de prospecção.

Local de depósito

Observações

Ficha Cartográfica de Sítio_VBB5

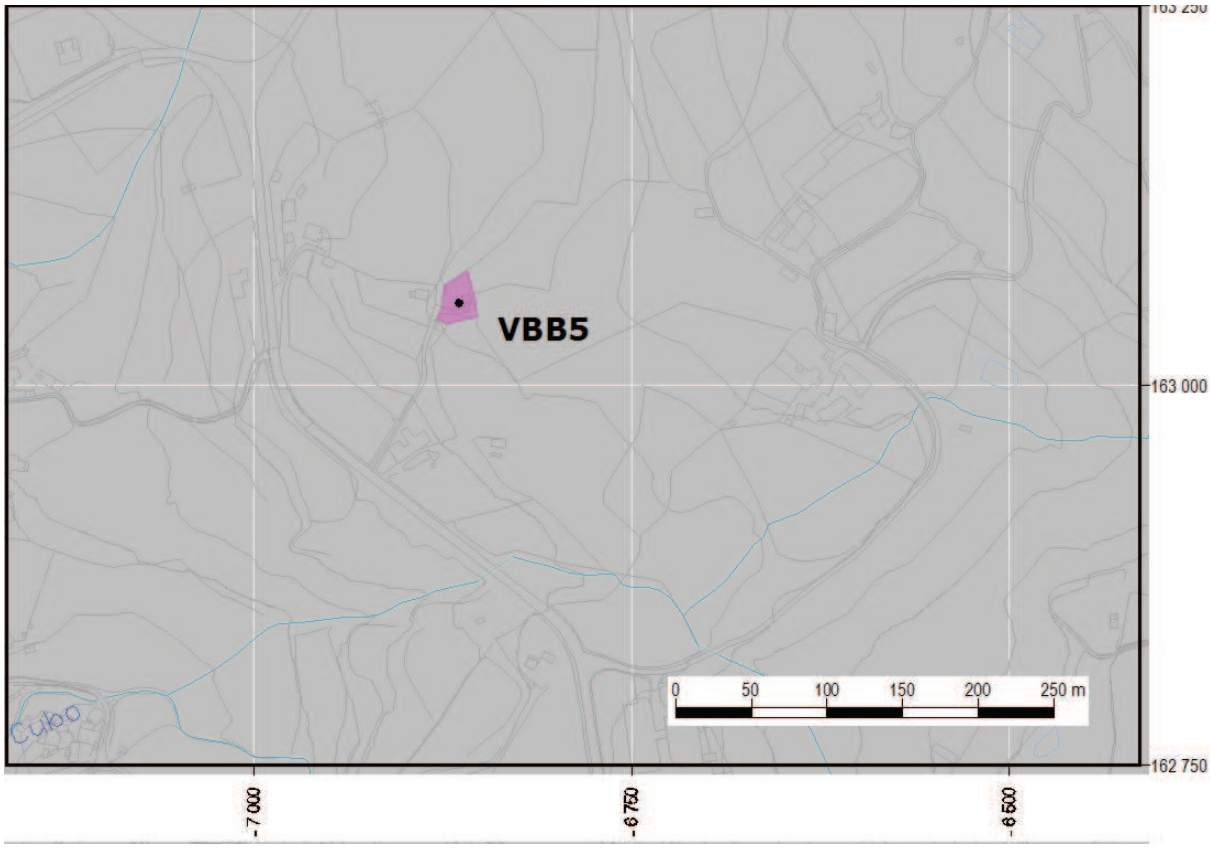

Extrato da cartografia 1:10 000 do Município de Marco de Canaveses no sistema de georreferência Hayford-Gauss/Datum73 com a Localização e zona de proteção da Sepultura do Eidinho

Ficha Fotográfica de Sítio_VBB5

Fig. 18 – Sepultura do Eidinho

Ficha de Sítio_VBB6

Sítio

Designação

Alto de Vilar

Distrito	Porto	Concelho	Marco de Canaveses
Freguesia	Vila Boa do Bispo	Lugar	Alto de Vilar
C.M.P. 1:25 000 folha nº	124	Latitude N WGS84	41º07'35,79"
Longitude W (Greenwich) WGS84	08º13'25,40"	Altitude (m)	180m
Tipo de sítio	Indeterminado	Período cronológico	Medieval

Descrição do sítio

Este possível assentamento medieval encontra-se implantado numa zona sobranceira ao rio Tâmega, possuindo privilegiada panorâmica sobre um vasto território, onde se inclui a igreja e mosteiro de Vila Boa do Bispo. Não são visíveis quaisquer estruturas, quer defensivas, quer habitacionais, a sua identificação deveu-se exclusivamente ao achado de um parco número de fragmentos cerâmicos de tons negros, cronologicamente enquadráveis na Baixa Idade Média. Não é detentor de características defensivas naturais, embora o seu posicionamento geográfico o pudesse denunciar. Cremos que poderá tratar-se de um assentamento aberto, que pese embora a dominância visual sobre uma curva acentuada do rio e sobre a igreja, estivesse relacionado com uma pequena unidade de exploração agrária dos campos agrícolas próximos, na área de domínio direto do mosteiro.

Bibliografia

Inédita

Classificação	Sem classificação	Legislação	Não definida
Estado de conservação	Indeterminado	Uso do solo	Florestal
Ameaças	Construção Civil	Protecção/Vigilância	-------

Acessos

Espólio

Descrição

Pequenos fragmentos cerâmicos de forma indeterminada atribuíveis ao período medieval.

Local de depósito

Observações

Ficha Cartográfica de Sítio_VBB6

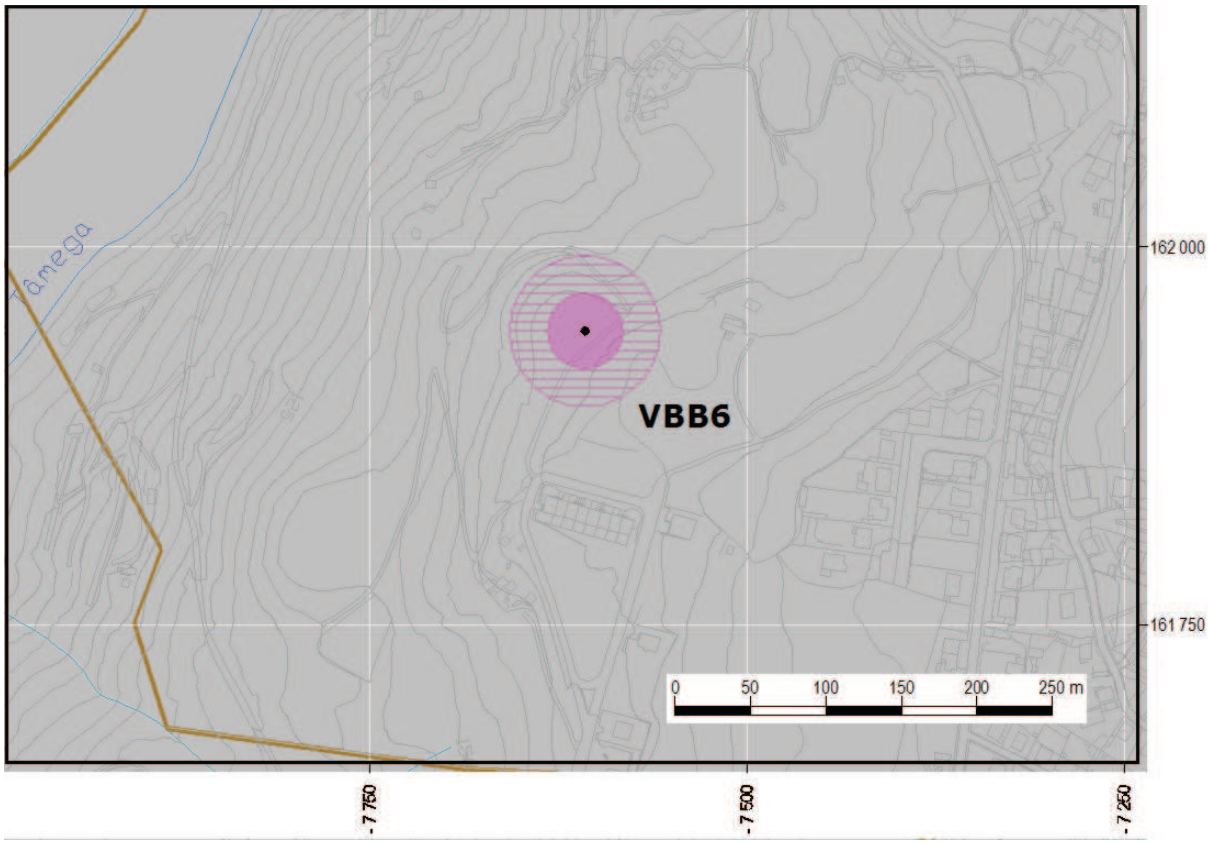

Extrato da cartografia 1:10 000 do Município de Marco de Canaveses no sistema de georreferência Hayford-Gauss/Datum73 com a Localização e Zona de Proteção do Alto de Vilar

Ficha de Sítio_VBB7

Sítio
Designação

Casa do Casal

Distrito	Porto	Concelho	Marco de Canaveses
Freguesia	Vila Boa do Bispo	Lugar	
C.M.P. 1:25 000 folha nº	124	Latitude N WGS84	41º07'27,65"
Longitude W (Greenwich) WGS84	08º11'57,11"	Altitude (m)	285m
Tipo de sítio	Património Edificado	Período cronológico	Moderno

Descrição do sítio
Para além do interesse arquitectónico do próprio edifício realça-se nesta casa, que se encontra em estado de abandono, um notável conjunto de estatuária e outros trabalhos em granito. Uma estrutura de aparelho cuidado, embora sem elementos estruturais de grande labor artístico, situada a Sul do conjunto arquitectónico, constitui-se como o principal corpo da casa. Um outro corpo, desta feita situado a Este e que se desenvolve em volume independente relativamente ao anterior, revela uma construção algo fruste, sobressaindo, porém, uma imponente escadaria em granito de acesso ao piso superior, que ostenta motivos arquitectónicos de elevada qualidade de cantaria. Ambas as estruturas possuem coberturas em quatro águas, sendo que a primeira se encontra coberta com telha portuguesa e a segunda com telha marselhesa.

Bibliografia
MONTEIRO, 1998; SILVA JBP, 2000a: 95

Classificação	Sem classificação	Legislação	Não definida
Estado de conservação	Em perigo	Uso do solo	Agrícola
Ameaças	Abandono	Protecção/Vigilância	-------

Acessos

Observações

Ficha Cartográfica de Sítio_VBB7

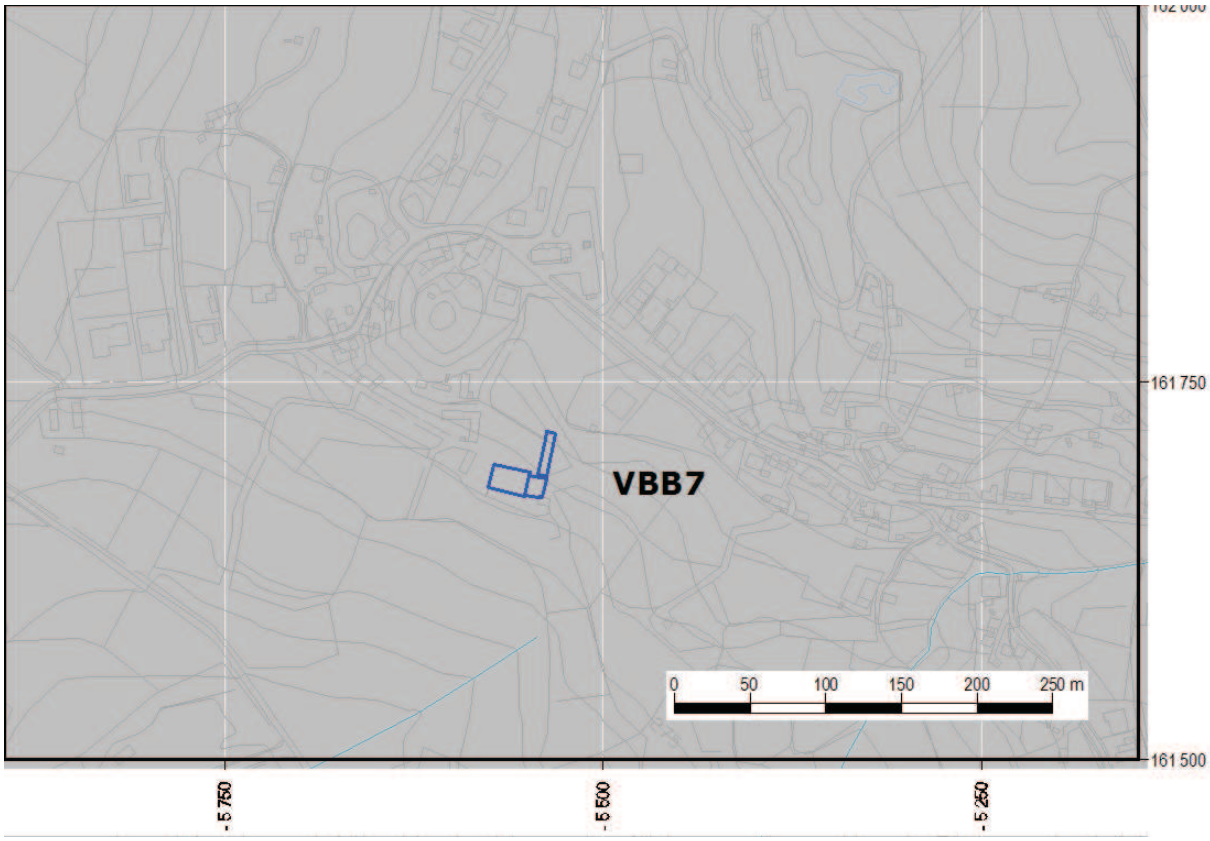

Extrato da cartografia 1:10 000 do Município de Marco de Canaveses no sistema de georreferência Hayford-Gauss/Datum73 com a localização da casa do Casal

Ficha Fotográfica de Sítio_VBB7

Fig. 19 – Estrutura habitacional Sul da Casa do Casal

Fig. 20 - Estrutura habitacional Este da Casa do Casal

Ficha de Sítio_VBB8

Sítio
Designação

Conjunto de estatuária da Casa do Casal

Distrito	Porto	Concelho	Marco de Canaveses
Freguesia	Vila Boa do Bispo	Lugar	
C.M.P. 1:25 000 folha nº	124	Latitude N WGS84	41º07'30,29"
Longitude W (Greenwich) WGS84	08º12'03,12"	Altitude (m)	284m
Tipo de sítio	Património Edificado	Período cronológico	Moderno

Descrição do sítio
Notável conjunto de estatuária a ladear o portão de acesso à Casa do Casal.

Bibliografia
MONTEIRO, 1998; SILVA JBP, 2000a: 95

Classificação	Sem classificação	Legislação	Não definida
Estado de conservação	Em perigo	Uso do solo	Agrícola
Ameaças	Abandono	Protecção/Vigilância	-------

Acessos

Observações

Ficha Cartográfica de Sítio_VBB8

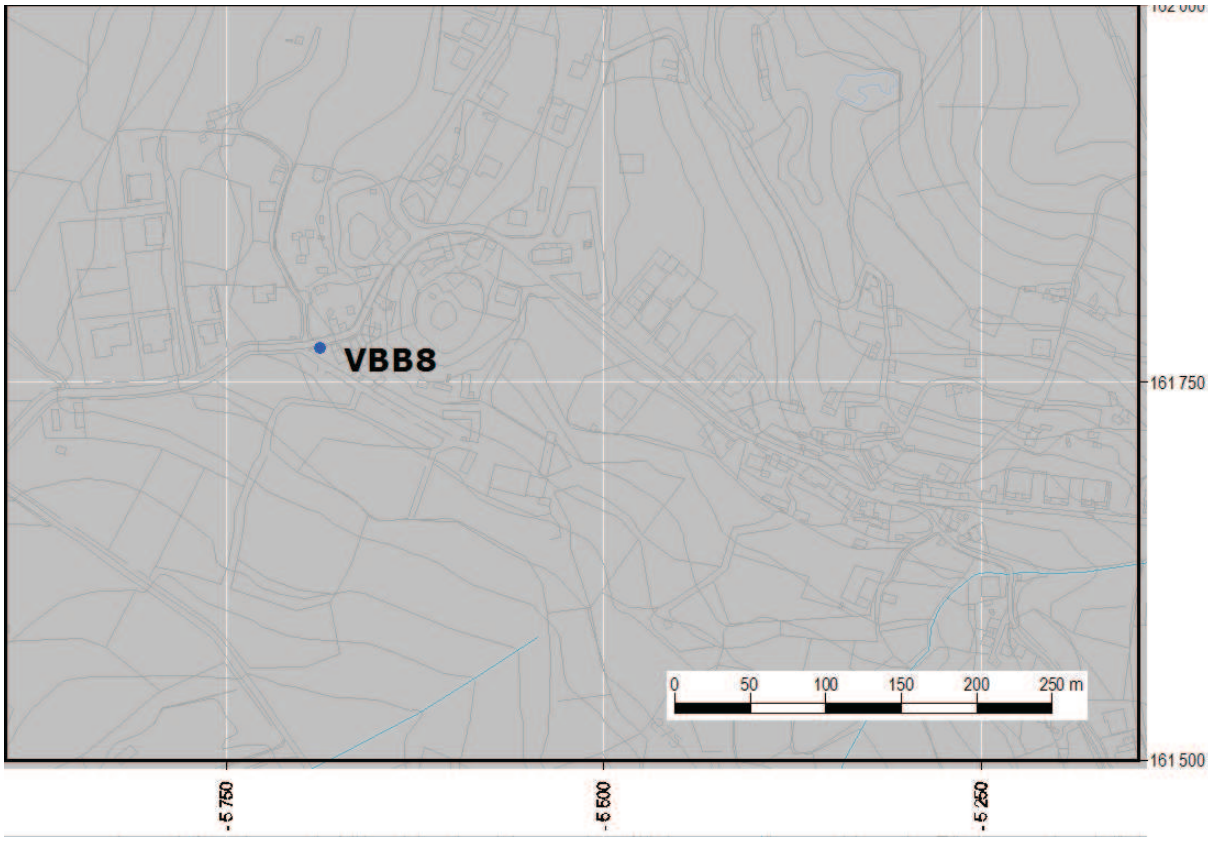

Extrato da cartografia 1:10 000 do Município de Marco de Canaveses no sistema de georreferência Hayford-Gauss/Datum73 com a localização da casa do Casal

Ficha Fotográfica de Sítio_VBB8

Fig. 21 - Alminhas da Casa do Casal

Fig. 22 - Portão da Casa do Casal ladeado por duas esculturas zoomórficas

Ficha de Sítio_VBB9

Sítio
Designação

Casa de Lidrais

Distrito	Porto	Concelho	Marco de Canaveses
Freguesia	Vila Boa do Bispo	Lugar	
C.M.P. 1:25 000 folha nº	124	Latitude N WGS84	41º07'48,94"
Longitude W (Greenwich) WGS84	08º12'05,96"	Altitude (m)	288m
Tipo de sítio	Património Edificado	Período cronológico	Moderno

Descrição do sítio
Todo o conjunto que compõe a Casa de Lidrais está ao abandono e, por conseguinte, a começar a ameaçar ruína. A totalidade das construções que compõem o conjunto arquitectónico, que se desenvolve em redor de um largo terreiro em volumes independentes, caracteriza-se por possuírem telhados de quatro águas, cobertos com telha marselhesa.

Bibliografia
OLIVEIRA, 1993; MONTEIRO, 1998: 75-77; SILVA JBP, 2000a: 95.

Classificação	Sem classificação	Legislação	Não definida
Estado de conservação	Em perigo	Uso do solo	Agrícola
Ameaças	Abandono	Protecção/Vigilância	-------

Acessos

Observações
Conjunto de construções abandonadas, constituído por casa principal (incluindo adegas), casa de caseiro, capela, eira, palheiro e celeiro. Todo o conjunto ameaça ruína, não obstante a boa qualidade de construção, em especial da casa principal. Realce para um conjunto de elementos arquitectónicos que seriam parte integrante do portal, e que estão hoje espalhados pelo chão, no meio da abundante vegetação que cobre todo o local.

Ficha Cartográfica de Sítio_VBB9

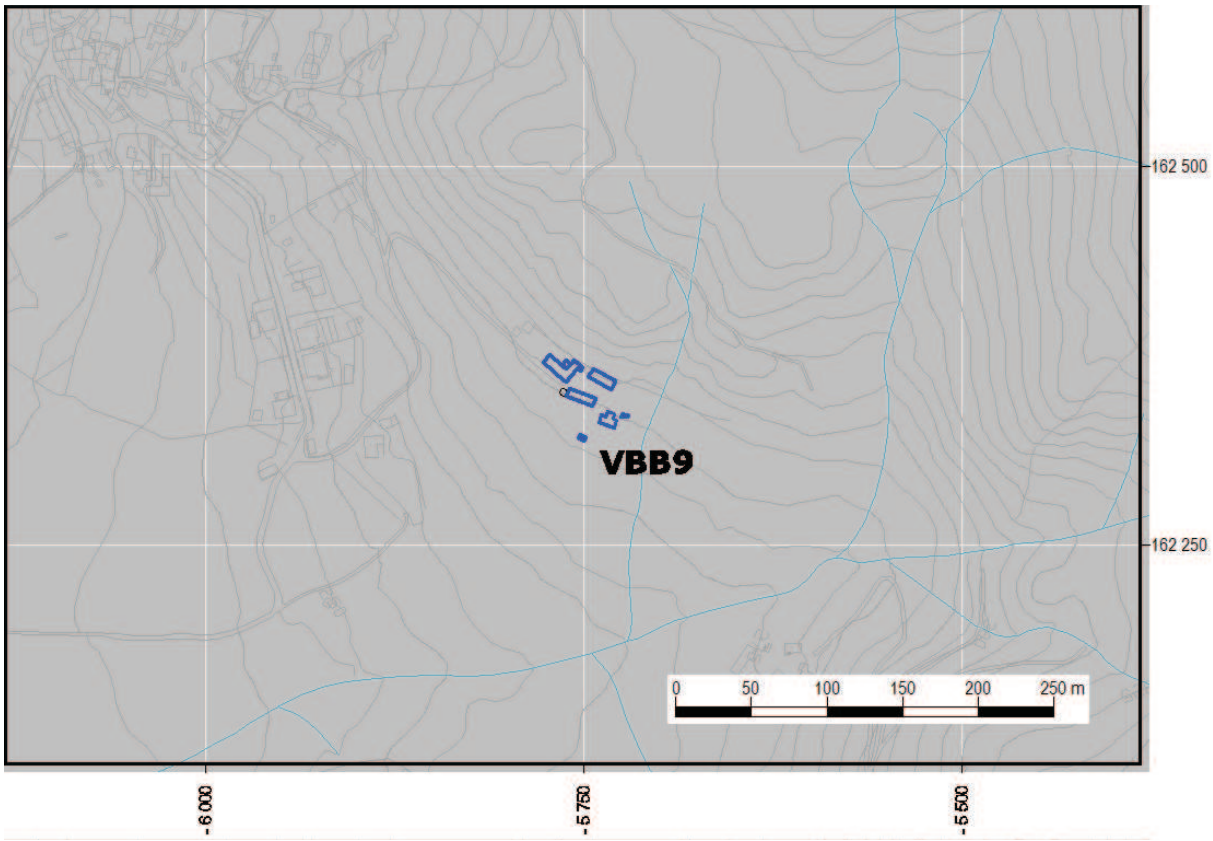

Extrato da cartografia 1:10 000 do Município de Marco de Canaveses no sistema de georreferência Hayford-Gauss/Datum73 com a localização do conjunto arquitectónico de Lidrais

Ficha Fotográfica de Sítio_VBB9

Fig. 23 - Casa principal do conjunto arquitectónico de Lidrais

Fig. 24 - Lagares de vinho desativados da Casa de Lidrais

Ficha de Sítio_VBB10

Sítio
Designação

Capela de Nossa Senhora das Amoras

Distrito	Porto	Concelho	Marco de Canaveses
Freguesia	Vila Boa do Bispo	Lugar	
C.M.P. 1:25 000 folha nº	124	Latitude N WGS84	41º07'49,09"
Longitude W (Greenwich) WGS84	08º12'06,77"	Altitude (m)	286m
Tipo de sítio	Capela	Período cronológico	Moderno

Descrição do sítio
Templo de invocação a N. Sra. das Amoras, de planta rectangular e telhado em duas águas, coberto com telha marselhesa. Pertence à Casa de Lidrais, mas foi erigido como volume independente. Mostra adiantado estado de degradação, a ameaçar ruína. Encontra-se envolto de vegetação arbustiva e por algumas eras, o que dificulta de sobremaneira a sua integral leitura.

Bibliografia
MONTEIRO, 1998: 75-7; SILVA JBP, 2000a: 95;OLIVEIRA, 1993

Classificação	Sem classificação	Legislação	Não definida
Estado de conservação	Em perigo	Uso do solo	Agrícola
Ameaças	Abandono	Protecção/Vigilância	-------

Acessos

Observações

Ficha Cartográfica de Sítio_VBB10

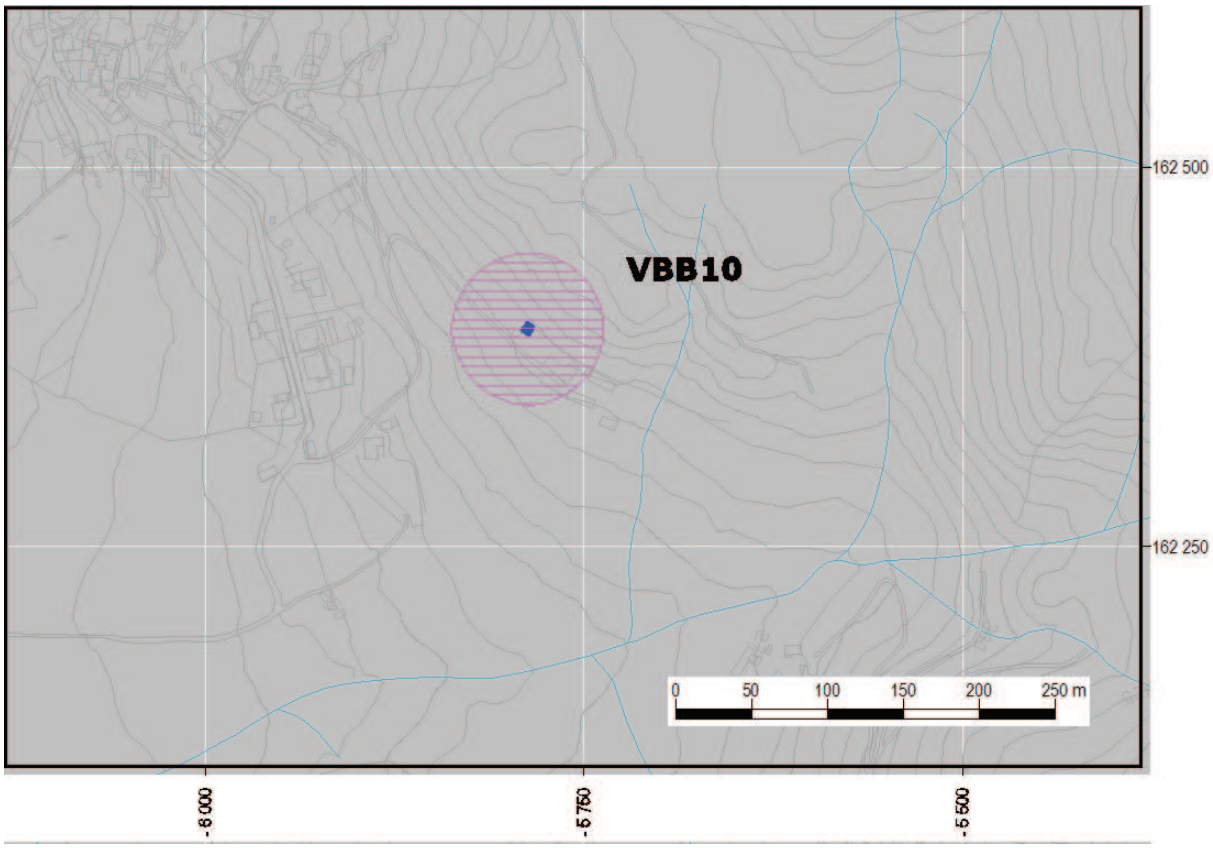

Extrato da cartografia 1:10 000 do Município de Marco de Canaveses no sistema de georreferência Hayford-Gauss/Datum73 com a Localização e Zona de Proteção da capela de N. Sra. das Amoras

Ficha Fotográfica de Sítio_VBB10

Fig. 25 - Capela de N. Sra. das Amoras

Ficha de Sítio_VBB11

Sítio
Designação

Mosteiro de Vila Boa do Bispo

Distrito	Porto	Concelho	Marco de Canaveses
Freguesia	Vila Boa do Bispo	Lugar	Mosteiro
C.M.P. 1:25 000 folha nº	124	Latitude N WGS84	41º07'49,94"
Longitude W (Greenwich) WGS84	08º13'13,65"	Altitude (m)	167m
Tipo de sítio	Mosteiro	Período cronológico	Moderno

Descrição do sítio
Parte do antigo Mosteiro de Santa Maria de Vila Boa do Bispo, inclui as instalações conventuais que hoje em dia são propriedade privada e que têm um regime de classificação legal distinto da igreja.
Embora tenha sofrido adaptações e restauros em tempos modernos, conserva diversos elementos arquitectónicos e arqueológicos de realce.
Trata-se de um edifício de planta quadrangular com pátio central, com diversas fases construtivas que vão do século XIII ao século XVII.
O edifício integra-se em ampla propriedade, cujos limites correspondem à antiga cerca conventual, delimitando um espaço que urge preservar na íntegra pelo seu significado histórico e interesse paisagístico e cultural.

Bibliografia
MONTEIRO, 1998: 75-7; SILVA JBP, 2000a: 95

Classificação	IIP – Imóvel de Interesse Público	Legislação	Decreto n.º 129/77, DR, I Série, n.º 226, de 29-09-1977
Estado de conservação	Bom	Uso do solo	Agrícola
Ameaças	Não identificadas	Protecção/Vigilância	-------

Acessos

Observações

Ficha Cartográfica de Sítio_VBB11

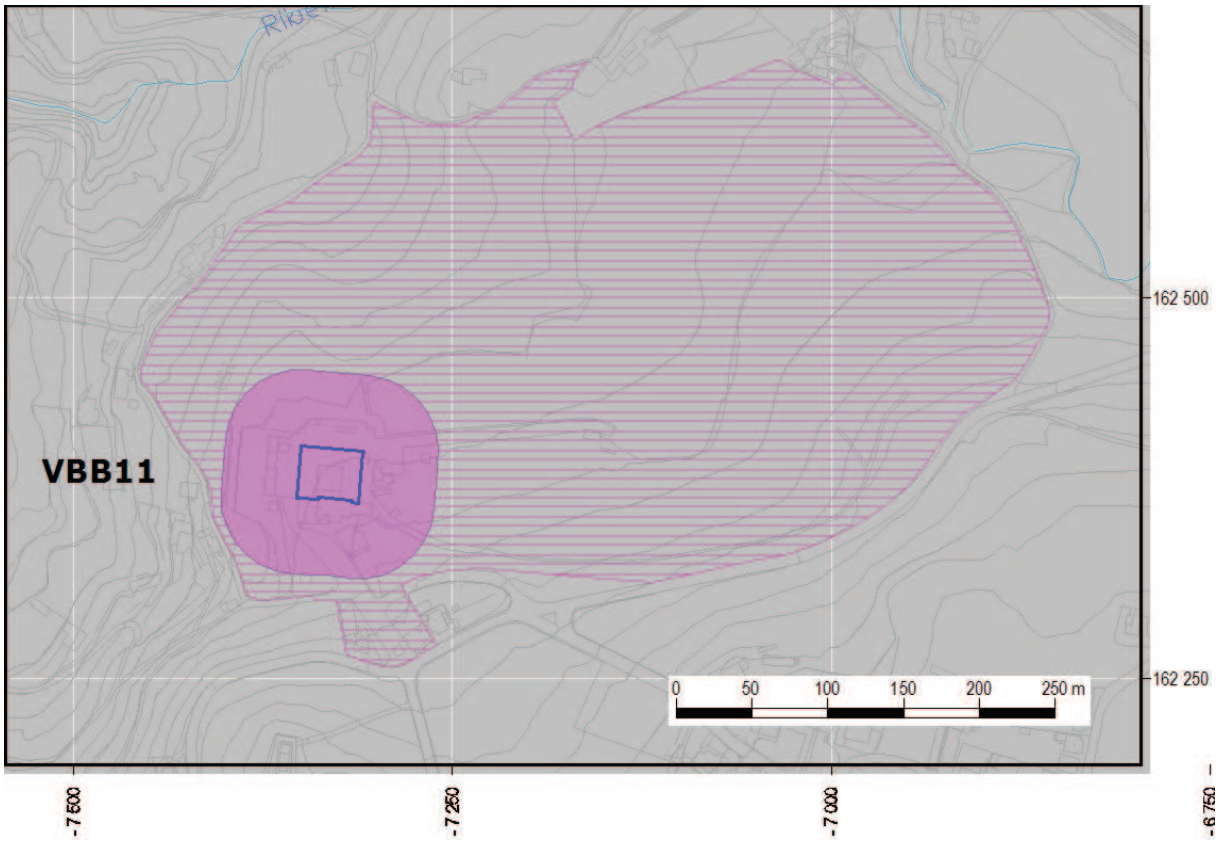

Extrato da cartografia 1:10 000 do Município de Marco de Canaveses no sistema de georreferência Hayford-Gauss/Datum73 com a Localização e Zona de Proteção do Mosteiro de Vila Boa do Bispo

Ficha Fotográfica de Sítio_VBB11

Fig. 26 - Casa do Mosteiro

Fig. 27 - Portão armoriado da Casa do Mosteiro

Ficha de Sítio_VBB12

Sítio
Designação

Casa do Bremes

Distrito	Porto	Concelho	Marco de Canaveses
Freguesia	Vila Boa do Bispo	Lugar	
C.M.P. 1:25 000 folha nº	124	Latitude N WGS84	41º07'39,71"
Longitude W (Greenwich) WGS84	08º12'32,23"	Altitude (m)	230m
Tipo de sítio	Património Edificado	Período cronológico	Idade Moderna

Descrição do sítio
Casa de planta rectangular, de dois pisos e telhado de quatro águas coberto por telha marselhesa. Panos verticais lisos, de traça arquitectónica simples, embora denote alguns acrescentos posteriores à edificação original, elevada talvez na primeira metade do século XVIII. Em frente à escadaria de acesso ao piso superior são visíveis alguns elementos arquitectónicos de campanário de uma capela, talvez da capela da Madre de Deus, construção do séc. XVII, que pertencia a esta casa.

Bibliografia
MONTEIRO, 1998: 75-7; SILVA JBP, 2000a: 95

Classificação	Sem classificação	Legislação	Não definida
Estado de conservação	Bom	Uso do solo	Agrícola
Ameaças	Construção civil	Protecção/Vigilância	-------

Observações

Ficha Cartográfica de Sítio_VBB12

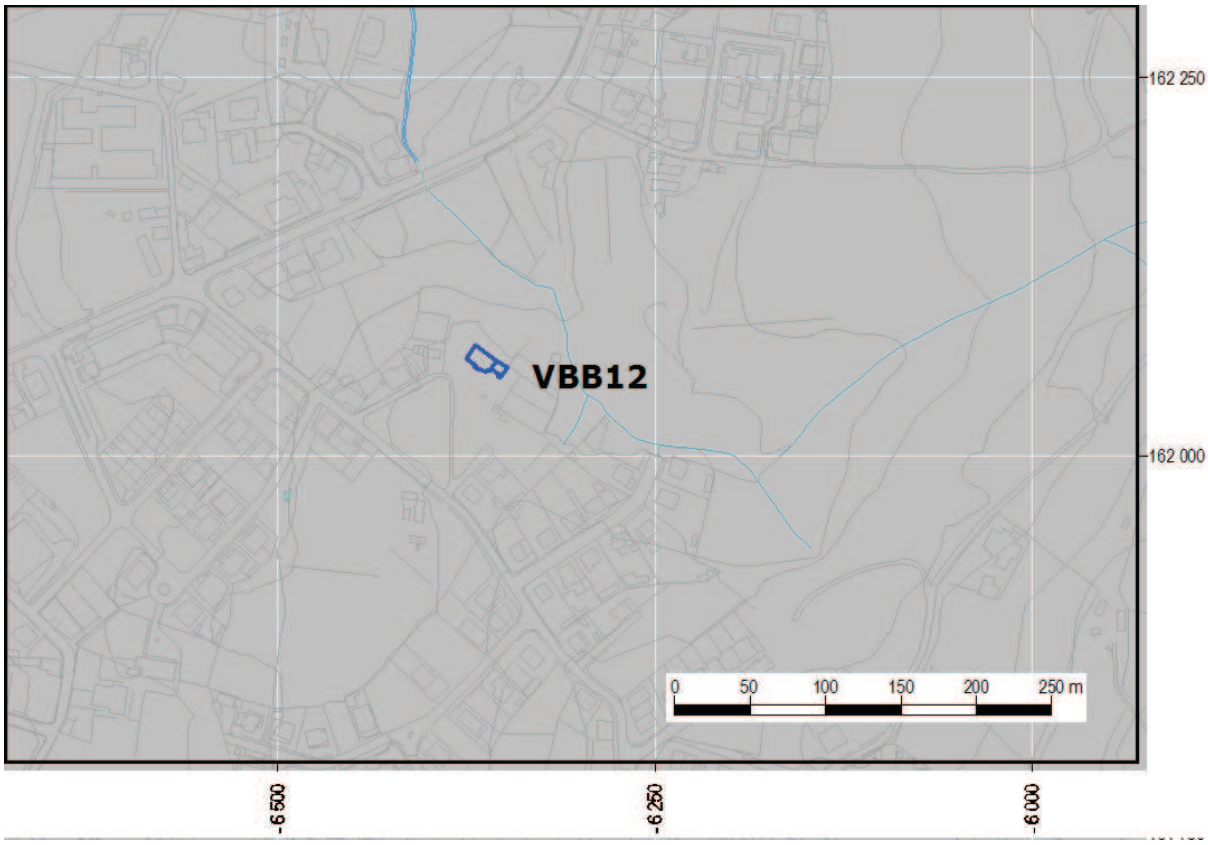

Extrato da cartografia 1:10 000 do Município de Marco de Canaveses no sistema de georreferência Hayford-Gauss/Datum73 com a localização da casa de Bremes

Ficha Fotográfica de Sítio_VBB12

Fig. 28 - Fachada da Casa do Bremes

Fig. 29 - Alçado posterior da Casa do Bremes

Fig. 30 - Inscrição em lintel de porta na fachada da Casa do Bremes

Fig. 31 - Elementos arquitectónicos possivelmente da desaparecida capela da Madre de Deus, construção do séc. XVII

Ficha de Sítio_VBB13

Sítio
Designação

Casa da Granja e Capela

Distrito	Porto	Concelho	Marco de Canaveses
Freguesia	Vila Boa do Bispo	Lugar	
C.M.P. 1:25 000 folha nº	124	Latitude N WGS84	41º08'55,55"
Longitude W (Greenwich) WGS84	08º12'02,81"	Altitude (m)	180m
Tipo de sítio	Património Edificado	Período cronológico	Idade Moderna

Descrição do sítio
Casa de planta em "U", de volumes articulados e coberturas em quatro águas. A casa foi sujeita a profundas obras de restauro, vendo-se, todavia, alguma da primitiva traça construtiva. Tem adossada, no extremo Sul do conjunto do edificado, uma capela.

Bibliografia
SILVA JBP, 2000a: 95

Classificação	Sem classificação	Legislação	Não definida
Estado de conservação	Regular	Uso do solo	Agrícola
Ameaças	Construção civil	Protecção/Vigilância	-------

Acessos

Observações

Ficha Cartográfica de Sítio_VBB13

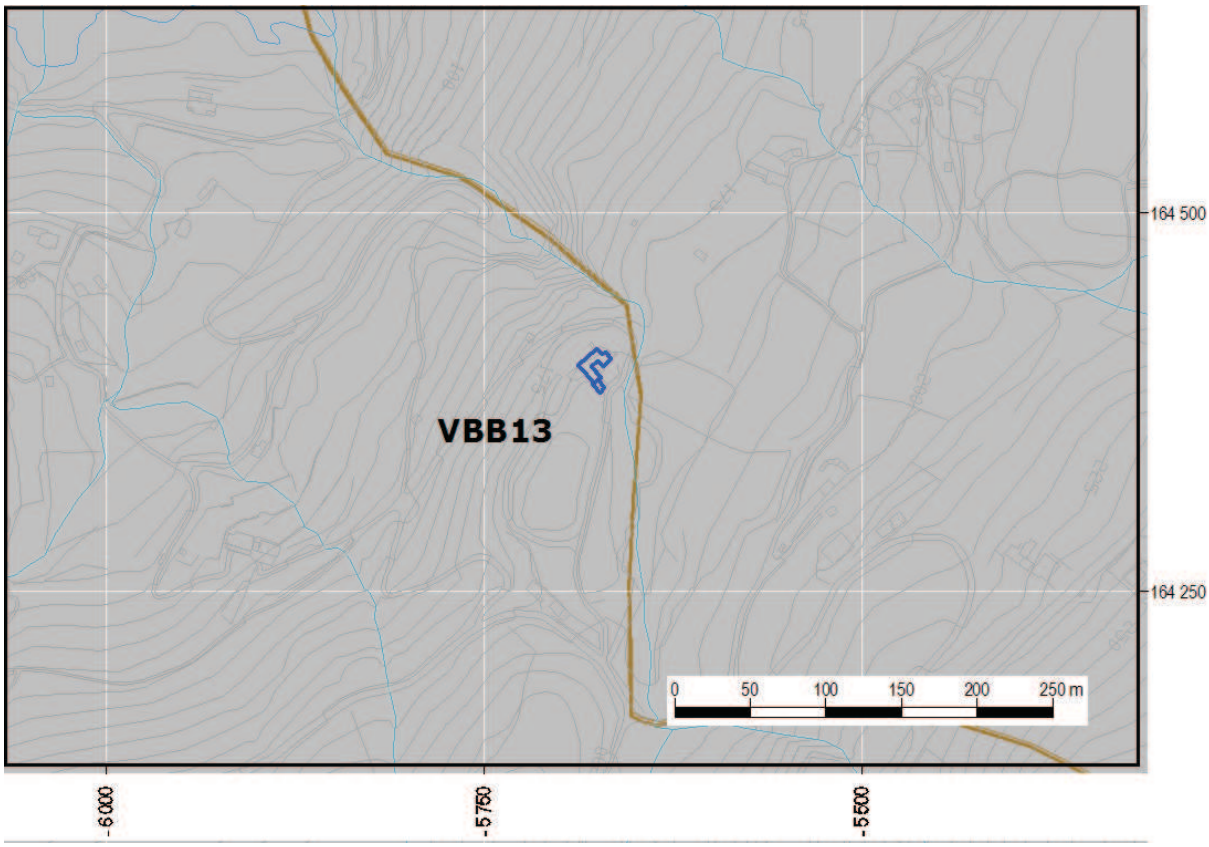

Extrato da cartografia 1:10 000 do Município de Marco de Canaveses no sistema de georreferência Hayford-Gauss/Datum73 com a localização da capela e casa da Granja

Ficha Fotográfica de Sítio_VBB13

Fig. 32 - Capela e Casa da Granja

Ficha de Sítio_VBB14

Sítio
Designação

Casa do Outeiro e Capela

Distrito	Porto	Concelho	Marco de Canaveses
Freguesia	Vila Boa do Bispo	Lugar	
C.M.P. 1:25 000 folha nº	124	Latitude N WGS84	41º08'21,66"
Longitude W (Greenwich) WGS84	08º12'30,95"	Altitude (m)	227m
Tipo de sítio	Património Edificado	Período cronológico	Idade Moderna

Descrição do sítio
Casa rural brasonada, composto por vários corpos arquitectónicos, todos com dois pisos, rés-do-chão servil e 1º andar residencial.
Possui uma capela adossada na fachada principal do edifício

Bibliografia
SILVA JBP, 2000a: 95

Classificação	Sem classificação	Legislação	Não definida
Estado de conservação	Bom	Uso do solo	Agrícola
Ameaças	Não identificadas	Protecção/Vigilância	-------

Acessos

Observações

Ficha Cartográfica de Sítio_VBB14

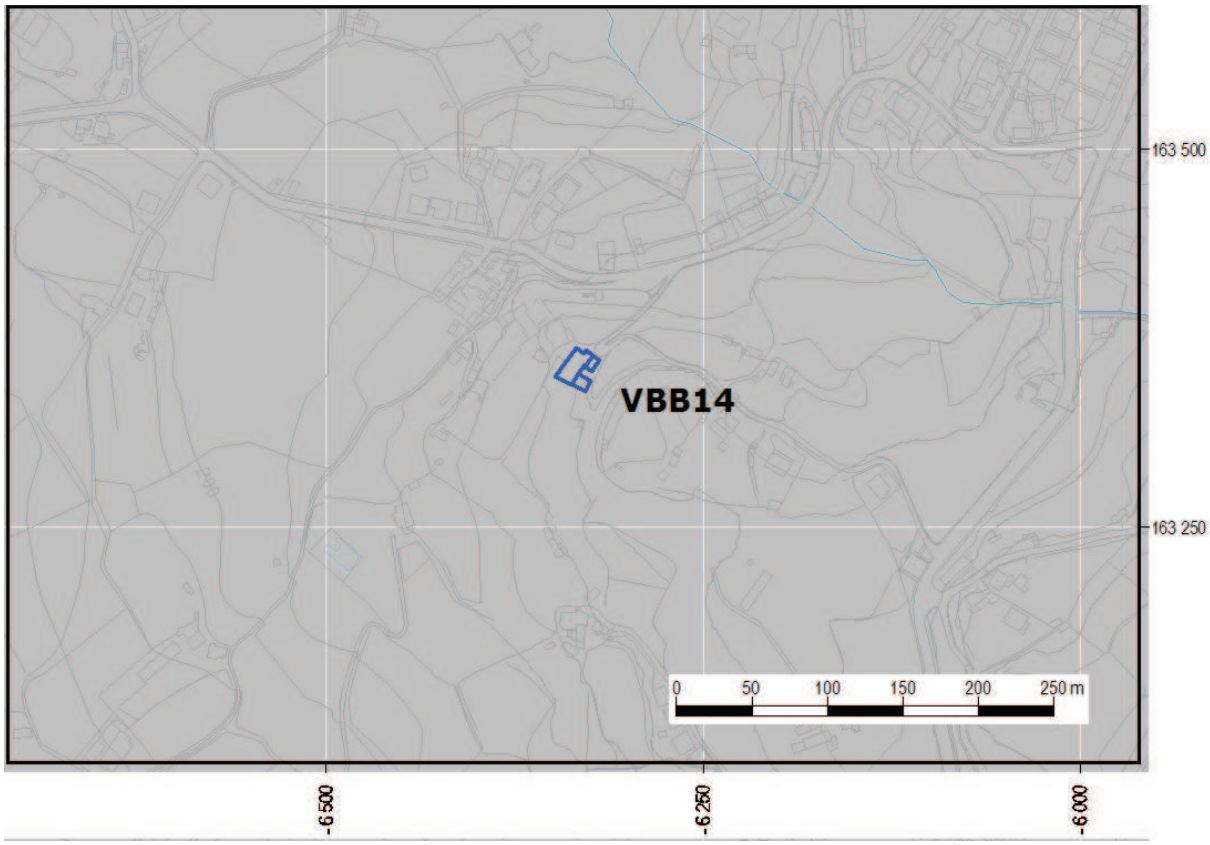

Extrato da cartografia 1:10 000 do Município de Marco de Canaveses no sistema de georreferência Hayford-Gauss/Datum73 com a localização da capela e casa do Outeiro

Ficha Fotográfica de Sítio_VBB14

Fig. 33 - Casa do Outeiro e Capela

Fig. 34 – Brasão da Casa do Outeiro

Ficha de Sítio_VBB15

Sítio
Designação

Capela de Eidinho

Distrito	Porto	Concelho	Marco de Canaveses
Freguesia	Vila Boa do Bispo	Lugar	
C.M.P. 1:25 000 folha nº	124	Latitude N WGS84	41º08'11,98"
Longitude W (Greenwich) WGS84	08º12'54,72"	Altitude (m)	177m
Tipo de sítio	Capela	Período cronológico	Idade Moderna

Descrição do sítio
Capela de plano horizontal rectangular e cobertura em duas águas. Da construção sobressaem os elementos cantonais de perfil piramidal e o campanário em arco situado no remate da empena fronteira. Junto à capela situa-se uma sepultura antropomórfica, bem conservada. A sepultura dista apenas uns cinco metros da capela, construída numa pequena elevação relativamente distanciada da casa, cerca de setenta metros a Este.

Bibliografia
MONTEIRO, E. 1990: 166; SILVA JBP, 1990: I, 95-97; OLIVEIRA, 1993

Classificação	Sem classificação	Legislação	Não definida
Estado de conservação	Regular	Uso do solo	Agrícola
Ameaças	Não identificadas	Protecção/Vigilância	-------

Acessos

Observações

Ficha Cartográfica de Sítio_VBB15

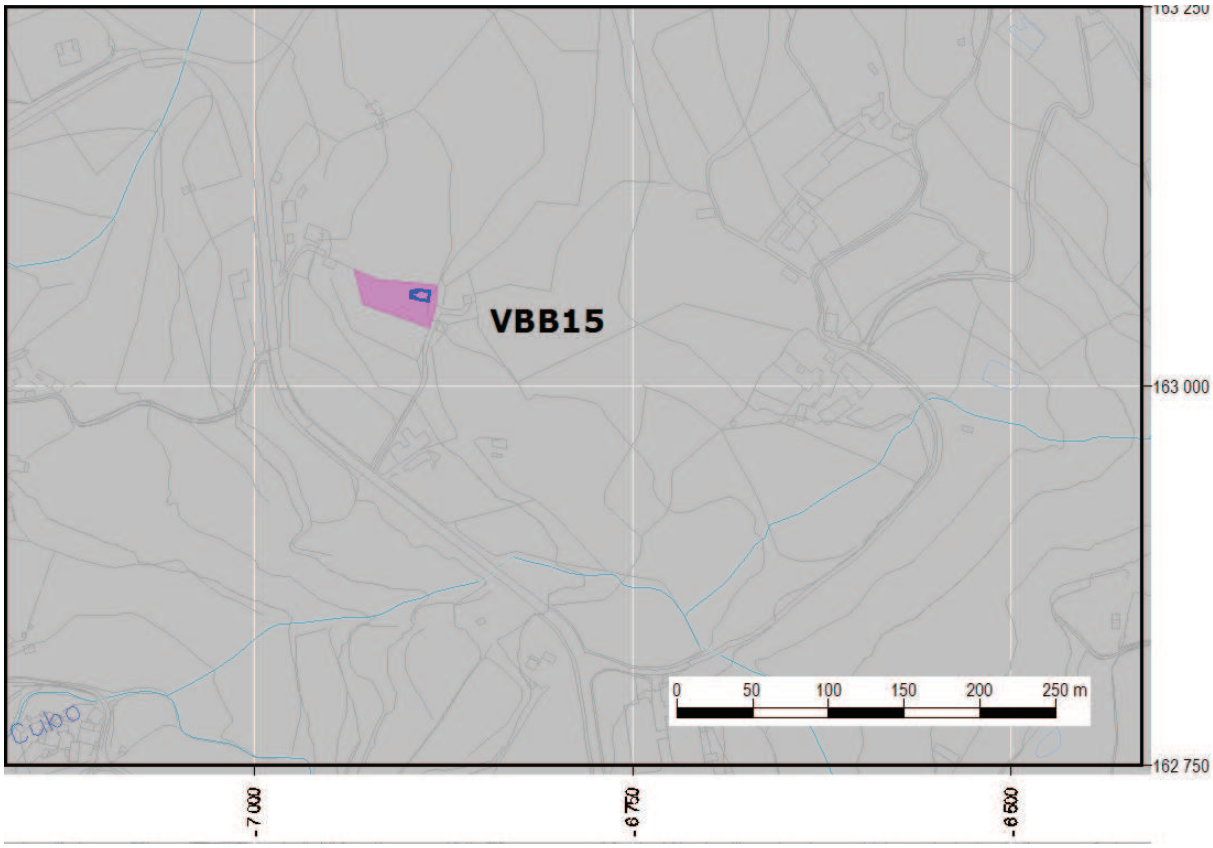

Extrato da cartografia 1:10 000 do Município de Marco de Canaveses no sistema de georreferência Hayford-Gauss/Datum73 com a Localização e Zona de Proteção da capela do Eidinho

Ficha Fotográfica de Sítio_VBB15

Fig. 35 - Capela de Eidinho

Ficha de Sítio_VBB16

Sítio
Designação

Casa de Cavalhõesinhos e Capela

Distrito	Porto	Concelho	Marco de Canaveses
Freguesia	Vila Boa do Bispo	Lugar	Cavalhõesinhos
C.M.P. 1:25 000 folha nº	124	Latitude N WGS84	41º08'02,93"
Longitude W (Greenwich) WGS84	08º12'22,74"	Altitude (m)	241m
Tipo de sítio	Património Edificado	Período cronológico	Moderno

Descrição do sítio
Casa de planta em "U", de dois pisos com capela integrada. A fachada principal, orientada a Sul, entre pilastras, apresenta uma escadaria central simples de um único lanço com guardas rematadas por volutas. No ângulo a interromper a cornija do beiral insere-se uma pedra de armas. Na padieira de uma janela aparece inscrita a data 1734.

Bibliografia
AZEVEDO, 1988; SILVA JBP, 2000a: 95

Classificação	Sem classificação	Legislação	Não definida
Estado de conservação	Bom	Uso do solo	Agrícola
Ameaças	Não identificadas	Protecção/Vigilância	-------

Acessos

Observações

Ficha Cartográfica de Sítio_VBB16

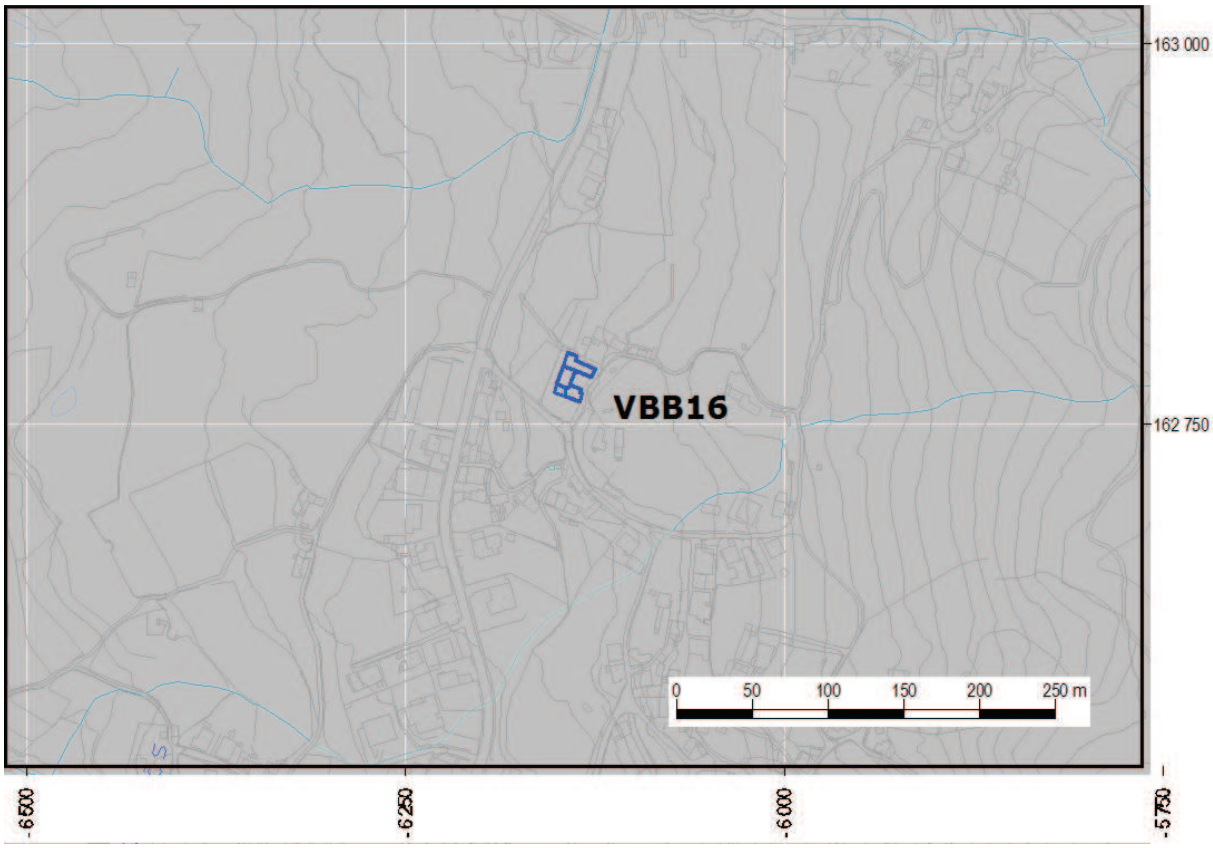

Extrato da cartografia 1:10 000 do Município de Marco de Canaveses no sistema de georreferência Hayford-Gauss/Datum73 com a localização da casa de Cavalhõesinhos

Ficha Fotográfica de Sítio_VBB16

Fig. 36 - Casa de Cavalhõesinhos e Capela

Fig. 37 – Portão da Casa de Cavalhõesinhos

Ficha de Sítio_VBB17

Sítio
Designação

Casa de Levandeira e Capela

Distrito	Porto	Concelho	Marco de Canaveses
Freguesia	Vila Boa do Bispo	Lugar	
C.M.P. 1:25 000 folha nº	124	Latitude N WGS84	41º08'10,34"
Longitude W (Greenwich) WGS84	08º12'44,10"	Altitude (m)	187m
Tipo de sítio	Património Edificado	Período cronológico	Idade Moderna

Descrição do sítio
Antiga casa rural de planta em "L" composta por 2 pisos, mas que sofreu obras de restauro e ampliação recentes que a descaracterizaram profundamente.
Destaque para o portão ladeado por duas estátuas de figuras humanas.

Bibliografia
SILVA JBP, 2000a: 95

Classificação	Sem classificação	Legislação	Não definida
Estado de conservação	Regular	Uso do solo	Agrícola
Ameaças	Não identificadas	Protecção/Vigilância	-------

Acessos

Observações

Ficha Cartográfica de Sítio_VBB17

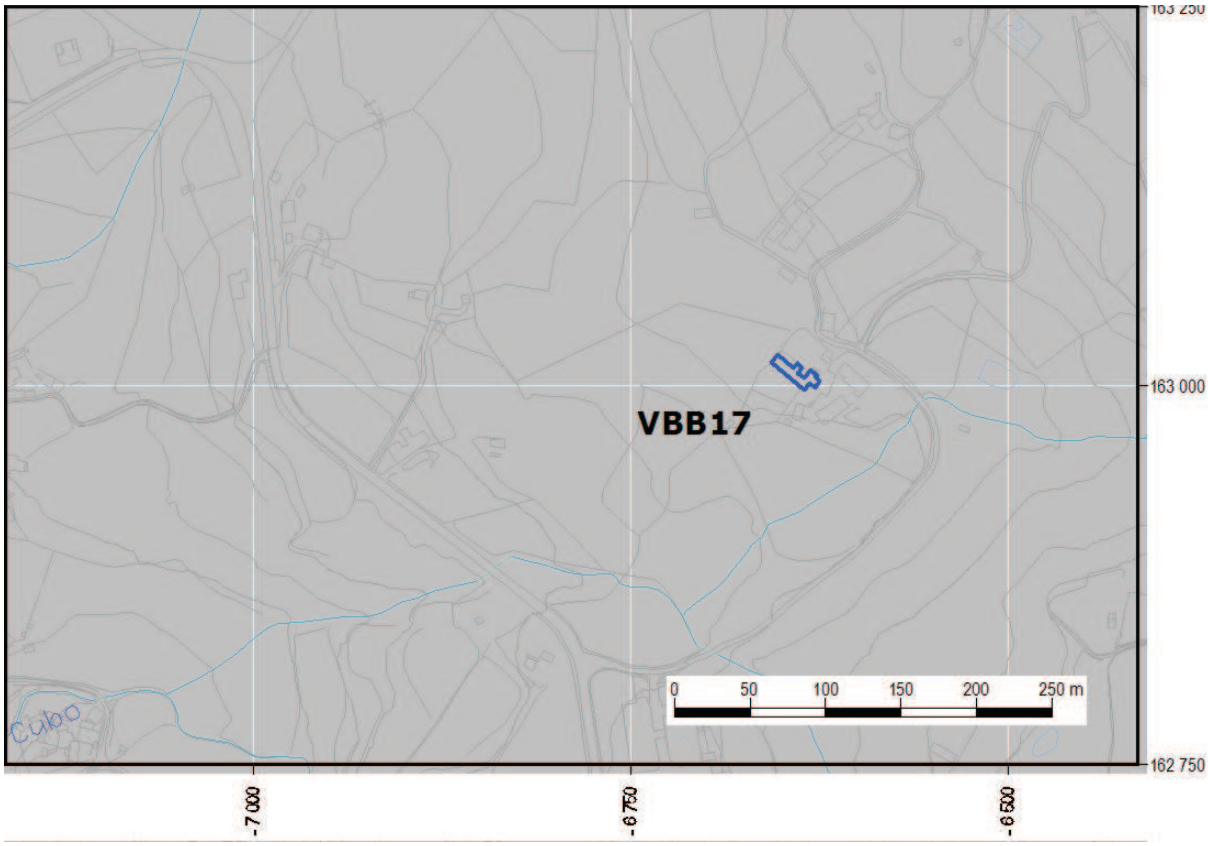

Extrato da cartografia 1:10 000 do Município de Marco de Canaveses no sistema de georreferência Hayford-Gauss/Datum73 com a localização da casa de Levandeira

Ficha Fotográfica de Sítio_VBB17

Fig. 38 - Vista para o pátio da Casa de Levandeira. A edificação visível à esquerda da imagem corresponde à capela

Fig. 39 - Portão da Casa de Levandeira

Ficha de Sítio_VBB18

Sítio
Designação

Capela de Pinheiro

Distrito	Porto	Concelho	Marco de Canaveses
Freguesia	Vila Boa do Bispo	Lugar	Pinheiro
C.M.P. 1:25 000 folha nº	124	Latitude N WGS84	41º07'32,28"
Longitude W (Greenwich) WGS84	08º11'56,60"	Altitude (m)	302m
Tipo de sítio	Capela	Período cronológico	Idade Moderna

Descrição do sítio
Orientada canonicamente, isto é, com a fachada voltada para Poente e capela-mor virada a Nascente, a capela de invocação a N. Sra. da Encarnação é, entre as suas congéneres, a que mais se destaca dimensionalmente, facto para que muito concorre a sua imponente torre sineira adossada ao pano Sul da nave, junto à fachada. Nesta torre sobressai o triplo campanário em arcatura de volta redonda encimado por ameias. A planta desenvolve-se em comprimento, com capela-mor organizada em registo diferenciado, mais baixo e estreito que a nave. Outras dependências para apoio litúrgico foram adossadas ao pano exterior Sul e Norte, o que confere ao monumento religioso volume e presença de uma verdadeira igreja paroquial. Os telhados são de duas águas, cobertos com telha portuguesa.

Bibliografia
SILVA JBP, 2000a; NOGUEIRA, 2003.

Classificação	Sem classificação	Legislação	Não definida
Estado de conservação	Bom	Uso do solo	Agrícola
Ameaças	Não identificadas	Protecção/Vigilância	-------

Acessos

Observações
A capela foi submetida a obras de restauro há cerca de seis anos.

Ficha Cartográfica de Sítio_VBB18

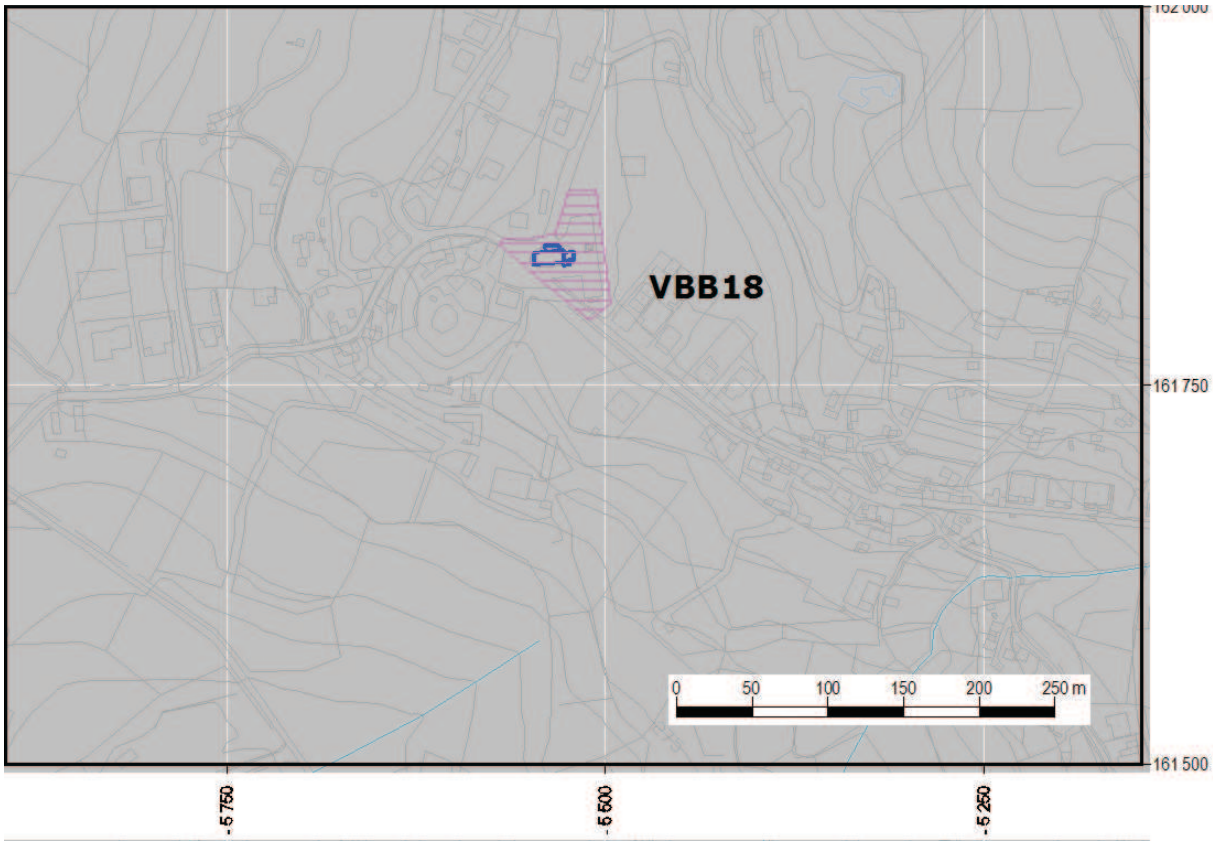

Extrato da cartografia 1:10 000 do Município de Marco de Canaveses no sistema de georreferência Hayford-Gauss/Datum73 com a Localização e Zona de Proteção da capela do Pinheiro

Ficha Fotográfica de Sítio_VBB18

Fig. 40 - Capela de Pinheiro a partir de sudoeste

Fig. 41 - Aspecto geral do alçado Sul da capela de Pinheiro

Ficha de Sítio_VBB19

Sítio
Designação

Capela de Santo António

Distrito	Porto	Concelho	Marco de Canaveses
Freguesia	Vila Boa do Bispo	Lugar	
C.M.P. 1:25 000 folha nº	124	Latitude N WGS84	41º07'43,93"
Longitude W (Greenwich) WGS84	08º13'14,85"	Altitude (m)	202m
Tipo de sítio	Capela	Período cronológico	Idade Moderna

Descrição do sítio

De fachada virada a Norte, esta capela é composta de nave e capela-mor rectangulares, destacando-se na construção as colunas cantonais quadrangulares, elevadas em silharia de granito bem esquadriada, rematadas no topo por elementos arquitectónicos piramidais de diferentes motivos agrupados em par. Na fachada ergue-se um alpendre aberto, sustentado por oito colunas cilíndricas de bases e capitéis quadrangulares. O telhado é duas águas, à exceção do alpendre onde o telhado é de inclinação tripartida, sendo a cobertura conseguida pelo emprego de telha tipo marselhesa.

Nas extremidades da empena do telhado observam-se como remates três cruzes de tamanhos e estilos distintos entre si, sendo a maior a da empena da capela-mor e a mais pequena a que se encontra no remate da empena da fachada.

Para Emília Monteiro (2009: 99), encontra-se "ainda por averiguar a data da sua ereção canónica, sabe-se que foi fundação anterior a 1538, data em que D. Frei Baltazar Limpo a registou no Censual do Bispado".

Bibliografia

SILVA JBP, 2000a; NOGUEIRA, 2003; MONTEIRO E, 2009: 98-101.

Classificação	Sem classificação	Legislação	Não definida
Estado de conservação	Sem classificação	Uso do solo	Agrícola
Ameaças	Não identificadas	Protecção/Vigilância	-------

Acessos

Observações

Ficha Cartográfica de Sítio_VBB19

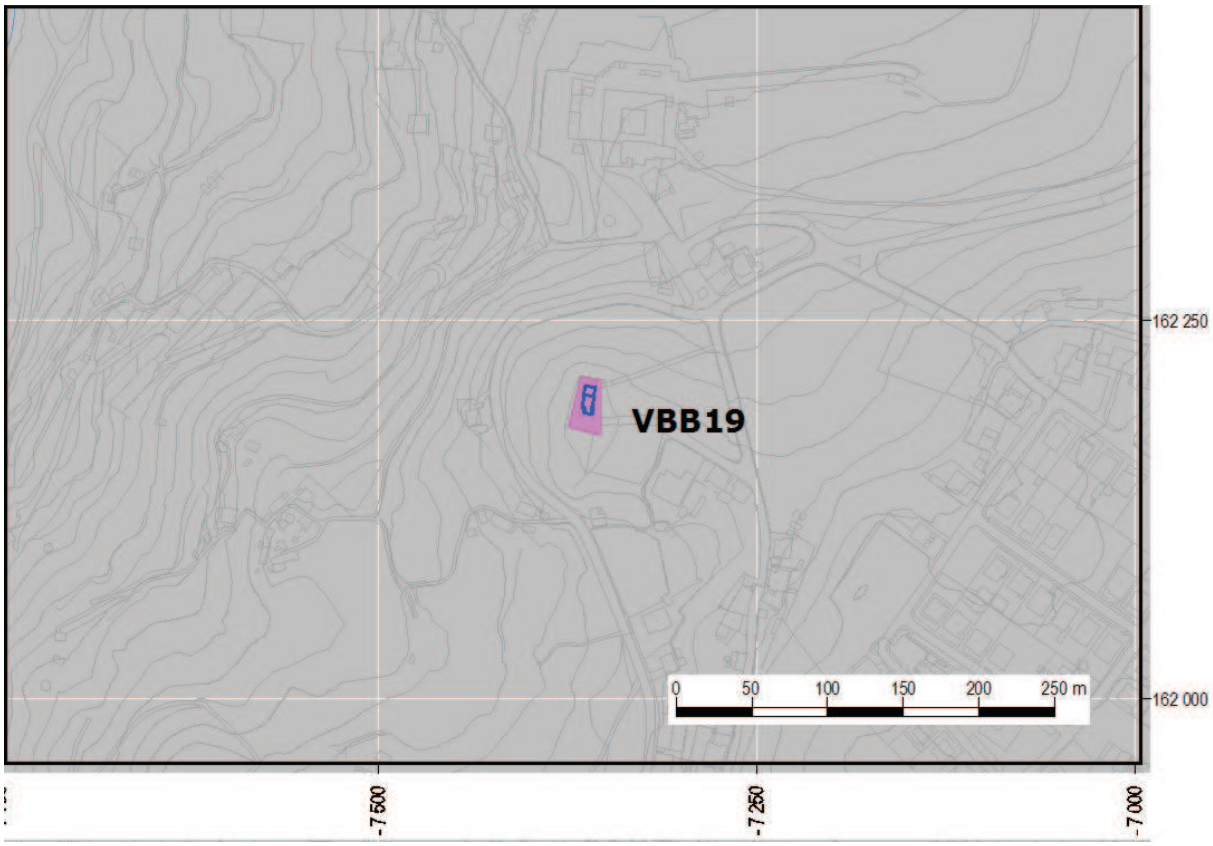

Extrato da cartografia 1:10 000 do Município de Marco de Canaveses no sistema de georreferência Hayford-Gauss/Datum73 com a Localização e Zona de Proteção da capela de S. António

Fig. 42 - Vista sobre a capela de Santo António a partir de nordeste

Fig. 43 - Panorama sobre a capela de Santo António a partir de sudeste

Ficha de Sítio_VBB20

Sítio
Designação

Casa da Veiga

Distrito	Porto	Concelho	Marco de Canaveses
Freguesia	Vila Boa do Bispo	Lugar	
C.M.P. 1:25 000 folha nº	124	Latitude N WGS84	41º07'27,26"
Longitude W (Greenwich) WGS84	08º11'46,47"	Altitude (m)	313m
Tipo de sítio	Património Edificado	Período cronológico	Idade Moderna

Descrição do sítio
Todo o conjunto habitacional que compõe a Casa da Veiga, que se perfila ao longo da Estrada Municipal EM1266, encontra-se abandonado. De construção pobre, o edifício revela planta rectangular alongada, de volumes articulados e coberturas em duas águas. No topo do cunhal direito voltada à via pública foi fixado um relógio de sol, no qual se acha gravada uma inscrição.
Possui esta casa uma capela em adiantado estado de ruína, templo que, segundo Emília Monteiro (2009: 106-107), tem aproximadamente "três por cinco metros", faltando já a parede da fachada.

Bibliografia
SILVA JBP, 2000a; NOGUEIRA, 2003; MONTEIRO E, 2009: 106-107.

Classificação	Sem classificação	Legislação	Não definida
Estado de conservação	Mau	Uso do solo	Agrícola/Urbano
Ameaças	Abandono	Protecção/Vigilância	-------

Acessos

Observações

Ficha Cartográfica de Sítio_VBB20

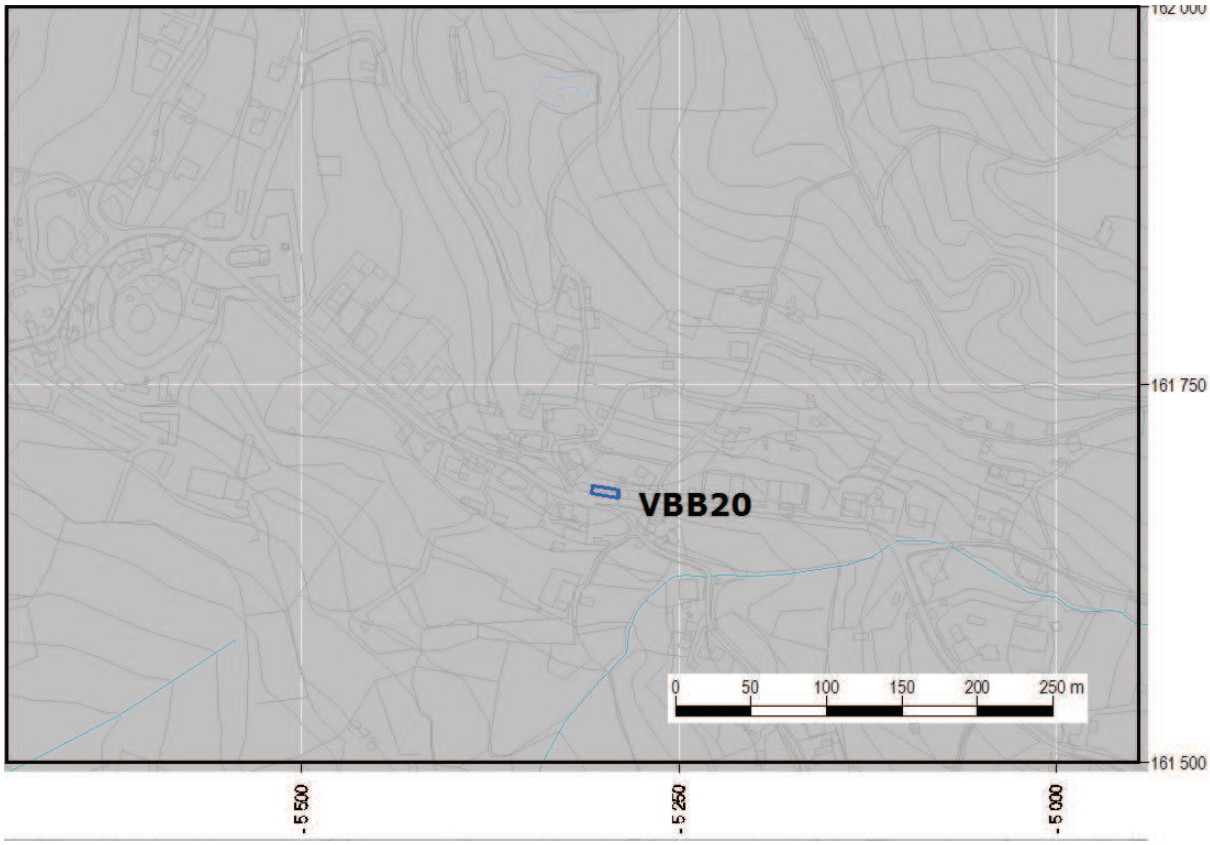

Extrato da cartografia 1:10 000 do Município de Marco de Canaveses no sistema de georreferência Hayford-Gauss/Datum73 com a localização da casa da Veiga

Ficha Fotográfica de Sítio_VBB20

Fig. 44 - Casa da Veiga observada a partir de Este

Fig. 45 - Relógio de Sol fixado no cunhal direito da Casa da Veiga

Ficha de Sítio_VBB21

Sítio
Designação

Aguadas

Distrito	Porto	Concelho	Marco de Canaveses
Freguesia	Vila Boa do Bispo	Lugar	Indeterminado
C.M.P. 1:25 000 folha nº	124	Latitude N WGS84	-------
Longitude W (Greenwich) WGS84	-------	Altitude (m)	-------
Tipo de sítio	Indeterminado	Período cronológico	Indeterminado

Descrição do sítio
Segundo notícia veiculada por João Belmiro Pinto da Silva, "o Padre António Couto faz alusão ao aparecimento de vários objetos de pedra polida, aquando da abertura de um poço nas Aguadas. Segundo o próprio, alguns desses objetos foram recolhidos por ele, ficando outros no local".
Não foi possível localizar com precisão o sítio onde se realizaram os achados, nem tão pouco saber do paradeiro atual dos mesmos.

Bibliografia
SILVA JBP, 2000a: 12

Classificação	Sem classificação	Legislação	Não definida
Estado de conservação	Indeterminado	Uso do solo	Agrícola
Ameaças	Não identificadas	Protecção/Vigilância	-------

Acessos

Observações

Ficha de Sítio_VBB22

Sítio
Designação

Casa de Eidinho

Distrito	Porto	Concelho	Marco de Canaveses
Freguesia	Vila Boa do Bispo	Lugar	Eidinho
C.M.P. 1:25 000 folha nº	124	Latitude N WGS84	41º08'08,70"
Longitude W (Greenwich) WGS84	08º12'54,90"	Altitude (m)	173m
Tipo de sítio	Património Edificado	Período cronológico	Idade Moderna

Descrição do sítio
Casa no geral de planta em "L", com diversos volumes associados, alguns dos quais adossados ao edificado principal. Na propriedade encontra-se uma pequena capela de invocação a Nossa Senhora do Desterro, e nas proximidades desta subsiste uma sepultura aberta na rocha.
Implanta-se este conjunto arquitectónico a parcos metros da Estrada Nacional EN320.

Bibliografia
SILVA JBP, 2000a: 95; MONTEIRO E, 2009: 102-103.

Classificação	Sem classificação	Legislação	Não definida
Estado de conservação	Bom	Uso do solo	Agrícola
Ameaças	Não identificadas	Protecção/Vigilância	-------

Acessos

Observações

Ficha Cartográfica de Sítio_VBB22

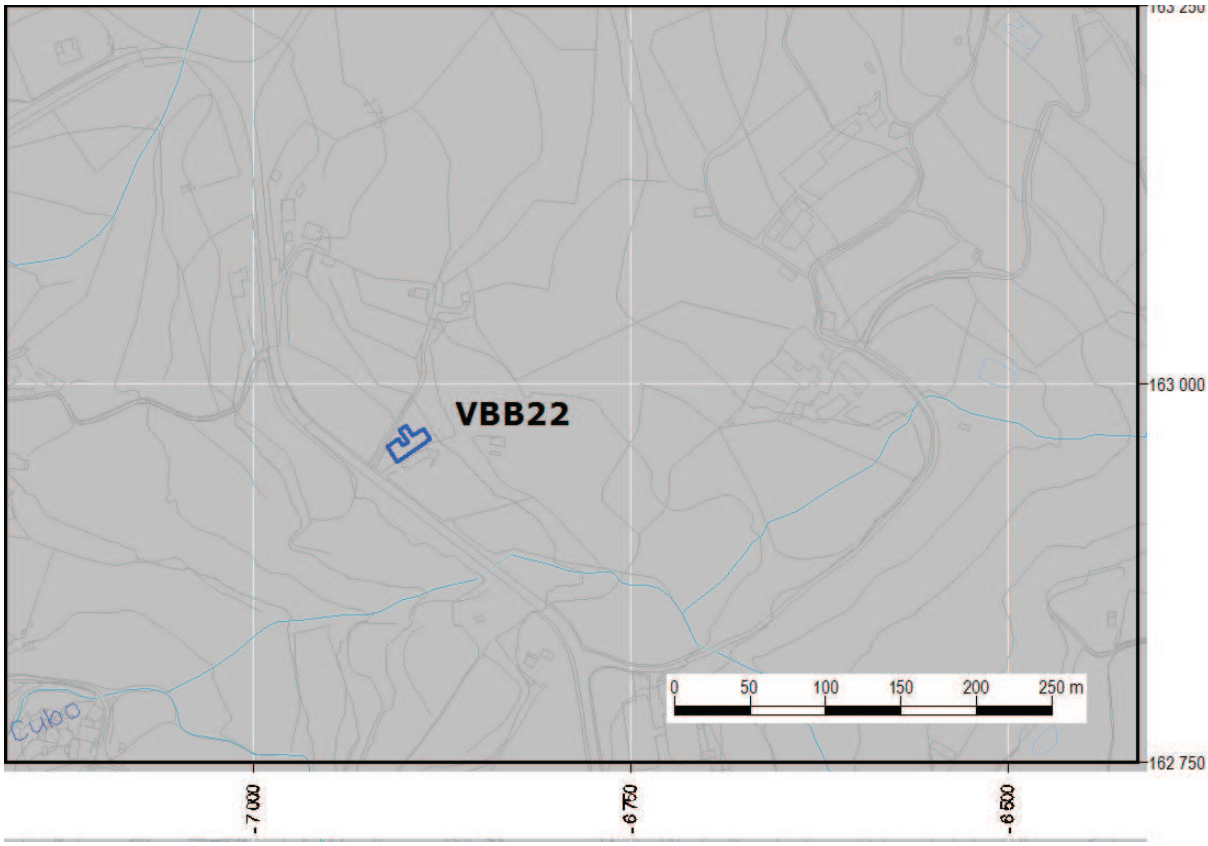

Extrato da cartografia 1:10 000 do Município de Marco de Canaveses no sistema de georreferência Hayford-Gauss/Datum73 com a localização da casa de Eidinho

Ficha Fotográfica de Sítio_VBB22

Fig. 46 - Casa de Eidinho captada a partir de sudoeste

Ficha de Sítio_VBB23

Sítio
Designação

Casa de Alvelo e Capela

Distrito	Porto	Concelho	Marco de Canaveses
Freguesia	Vila Boa do Bispo	Lugar	Alvelo
C.M.P. 1:25 000 folha nº	124	Latitude N WGS84	41º08'24,69"
Longitude W (Greenwich) WGS84	08º13'35,319"	Altitude (m)	87m
Tipo de sítio	Património Edificado	Período cronológico	Idade Moderna

Descrição do sítio

Edifício com fachada principal voltada a Sul, de planta quadrangular com as divisões estruturadas em redor de uma espécie de átrio aberto. Compõe-se de dois pisos, acedendo-se ao primeiro andar através de um vão de escadas com guardas em granito adossado ao alçado Este. No piso superior encontra-se uma porta com sacada aberta na fachada, tendo a sobrepor-lhe, junto à cornija do telhado, um brasão. A cobertura é de duas águas.

No flanco esquerdo da casa, a Oeste, desenvolvendo-se em corpo independente mas contíguo, encontra-se a capela de invocação a São João, erigida no primeiro quartel do século XVIII, como consta do auto de erecção a favor de Luís de Melo, datado de 9 de Julho de 1723. A casa datará também desta época, dado que do ponto de vista estilístico e arquitectónico é idêntica à capela.

Bibliografia

Arquivo Episcopal do Porto - DP/CUR-SGC/001/0206; MONTEIRO E, 2009: 102.

Classificação	Sem classificação	Legislação	Não definida
Estado de conservação	Bom	Uso do solo	Agrícola
Ameaças	Não identificadas	Protecção/Vigilância	-------

Acessos

Observações

Ficha Cartográfica de Sítio_VBB23

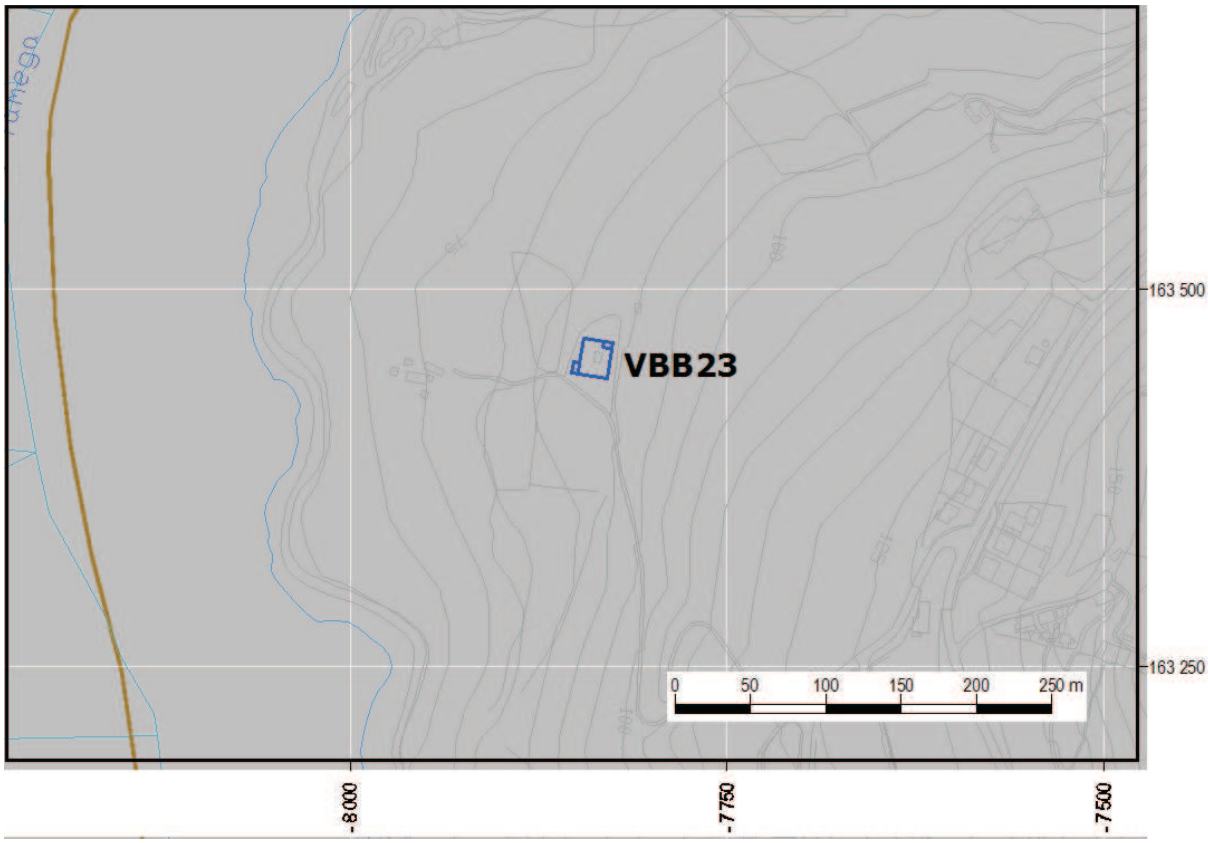

Extrato da cartografia 1:10 000 do Município de Marco de Canaveses no sistema de georreferência Hayford-Gauss/Datum73 com a localização da capela e casa de Alvelo

Ficha Fotográfica de Sítio_VBB23

Fig. 47 - Casa de Alvelo e Capela

Fig. 48 - Alçado posterior da Casa de Alvelo

Fig. 49 – Brasão da Casa de Alvelo

Ficha de Sítio_VBB24

Sítio
Designação

Casa do Bairral e Capela

Distrito	Porto	Concelho	Marco de Canaveses
Freguesia	Vila Boa do Bispo	Lugar	
C.M.P. 1:25 000 folha nº	124	Latitude N WGS84	41º08'12,33"
Longitude W (Greenwich) WGS84	08º12'21,46"	Altitude (m)	246m
Tipo de sítio	Património Edificado	Período cronológico	Idade Moderna

Descrição do sítio
Casa de rés-do-chão com fachada voltada a nordeste, planta rectangular e cobertura de quatro águas. Adossada ao alçado sudeste encontra-se a capela dedicada a N. Sra. da Conceição, templo de exíguas dimensões, de planta rectangular, merecendo realce a estreita largura da estrutura.

Bibliografia
SILVA JBP, 2000a: 95; MONTEIRO E, 2009: 102.

Classificação	Sem classificação	Legislação	Não definida
Estado de conservação	Bom	Uso do solo	Agrícola
Ameaças	Não identificadas	Protecção/Vigilância	-------

Acessos

Observações

Ficha Cartográfica de Sítio_VBB24

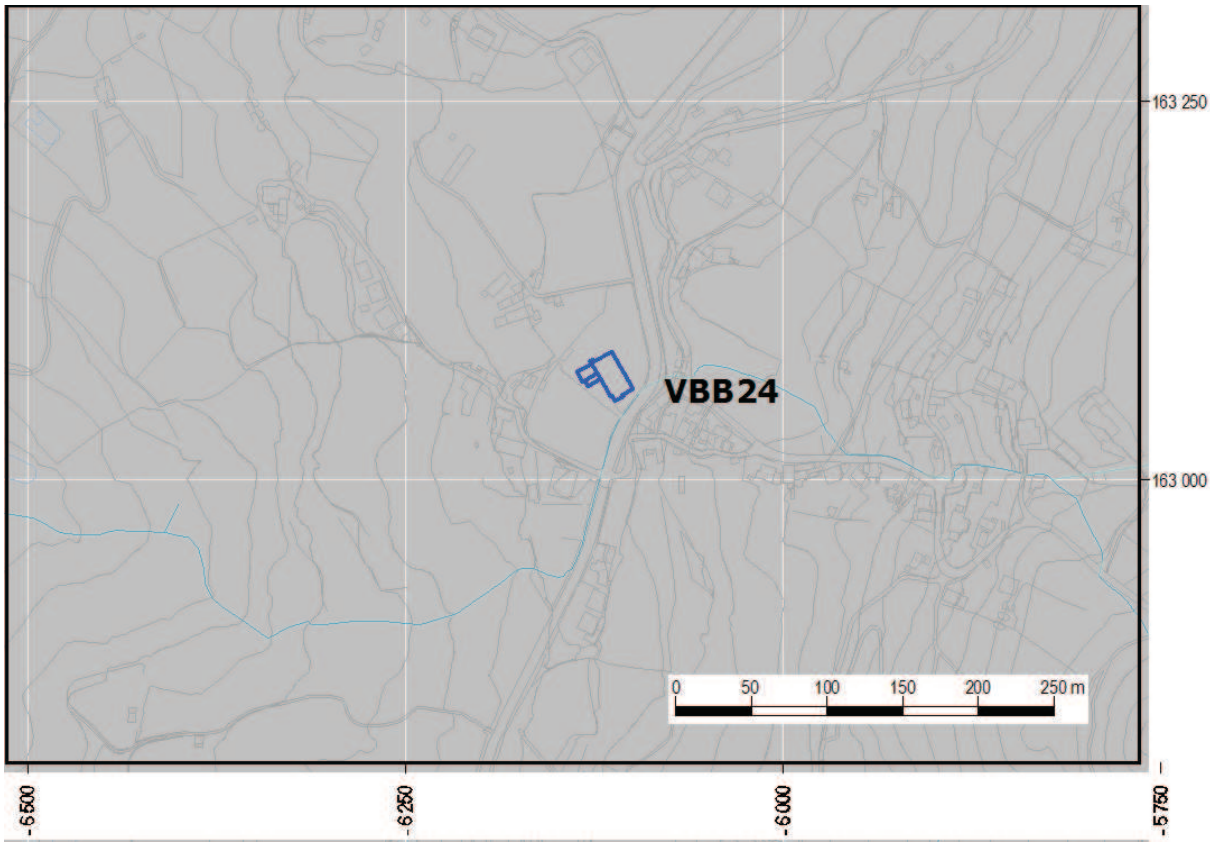

Extrato da cartografia 1:10 000 do Município de Marco de Canaveses no sistema de georreferência Hayford-Gauss/Datum73 com a localização da casa do Bairral

Ficha Fotográfica de Sítio_VBB24

Fig. 50 - Vista geral sobre a Casa do Bairral

Fig. 51 - Capela da Casa do Bairral

Ficha de Sítio_VBB25

Sítio
Designação

Casa de Valverde

Distrito	Porto	Concelho	Marco de Canaveses
Freguesia	Vila Boa do Bispo	Lugar	Mosteiro
C.M.P. 1:25 000 folha nº	124	Latitude N WGS84	41º07'48,92"
Longitude W (Greenwich) WGS84	08º13'17,86"	Altitude (m)	143m
Tipo de sítio	Património Edificado	Período cronológico	Idade Moderna

Descrição do sítio
Habitação modesta que revela ter sido alvo de diversas reformas e acrescentos ao longo dos tempos. Possui dois pisos, acedendo-se ao piso superior através de escadaria em granito, sem guardas. Junto da casa encontra-se um sarcófago monolítico alti-medieval.

Bibliografia
SILVA JBP, 2000a: 95

Classificação	Sem classificação	Legislação	Não definida
Estado de conservação	Regular	Uso do solo	Agrícola
Ameaças	Não identificadas	Protecção/Vigilância	-------

Acessos

Observações

Ficha Cartográfica de Sítio_VBB25

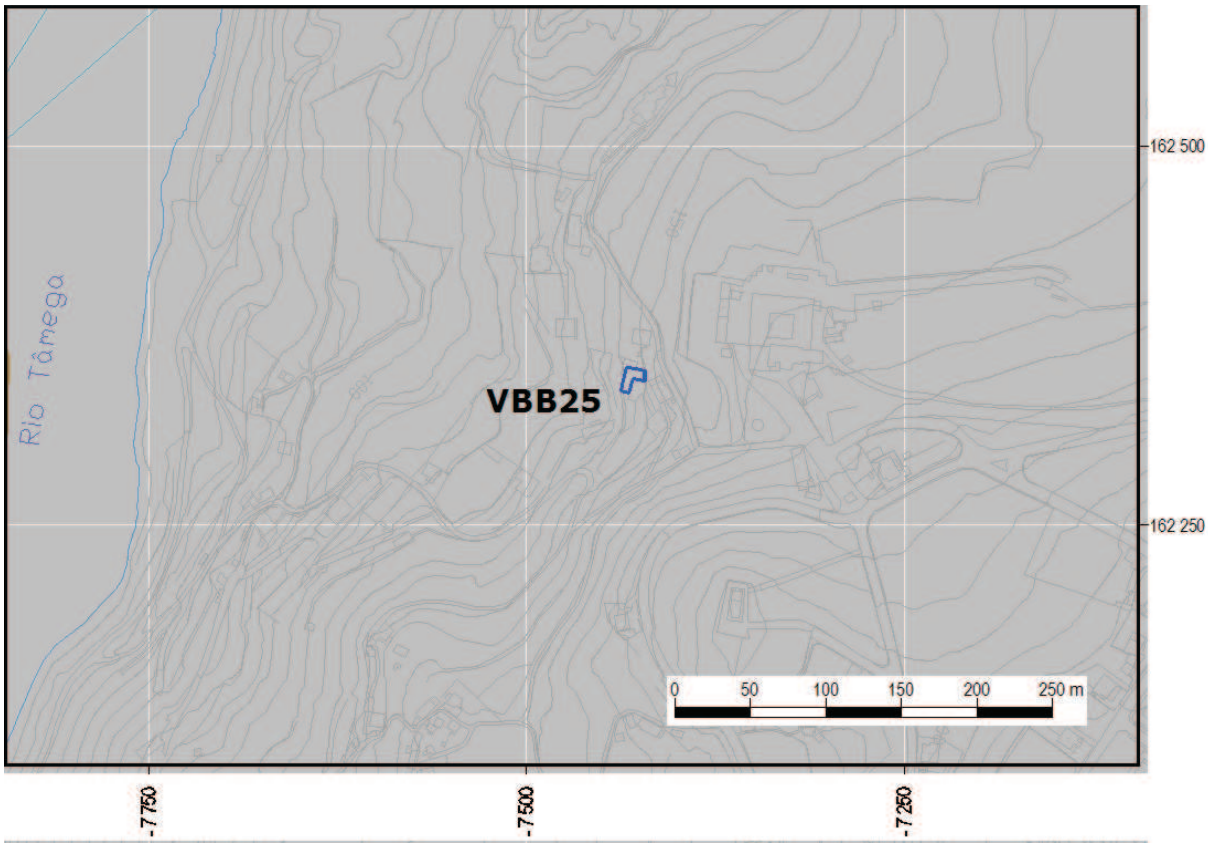

Extrato da cartografia 1:10 000 do Município de Marco de Canaveses no sistema de georreferência Hayford-Gauss/Datum73 com a localização da casa de Valverde

Ficha Fotográfica de Sítio_VBB25

Fig. 52 - Casa de Valverde

Fig. 53 – Sarcófago monolítico depositado junto da Casa de Valverde

Ficha de Sítio_VBB26

Sítio
Designação

Casa de Tourais

Distrito	Porto	Concelho	Marco de Canaveses
Freguesia	Vila Boa do Bispo	Lugar	
C.M.P. 1:25 000 folha nº	124	Latitude N WGS84	41º07'54,69"
Longitude W (Greenwich) WGS84	08º13'17,35"	Altitude (m)	134m
Tipo de sítio	Património Edificado	Período cronológico	Indeterminado

Descrição do sítio
Casa de arquitetura simples e pobre, abandonada e ameaçar ruína. Possui rés-do-chão e primeiro andar.

Bibliografia
SILVA JBP, 2000a: 95.

Classificação	Sem classificação	Legislação	Não definida
Estado de conservação	Regular	Uso do solo	Agrícola
Ameaças	Não identificadas	Protecção/Vigilância	-------

Acessos

Observações

Ficha Cartográfica de Sítio_VBB26

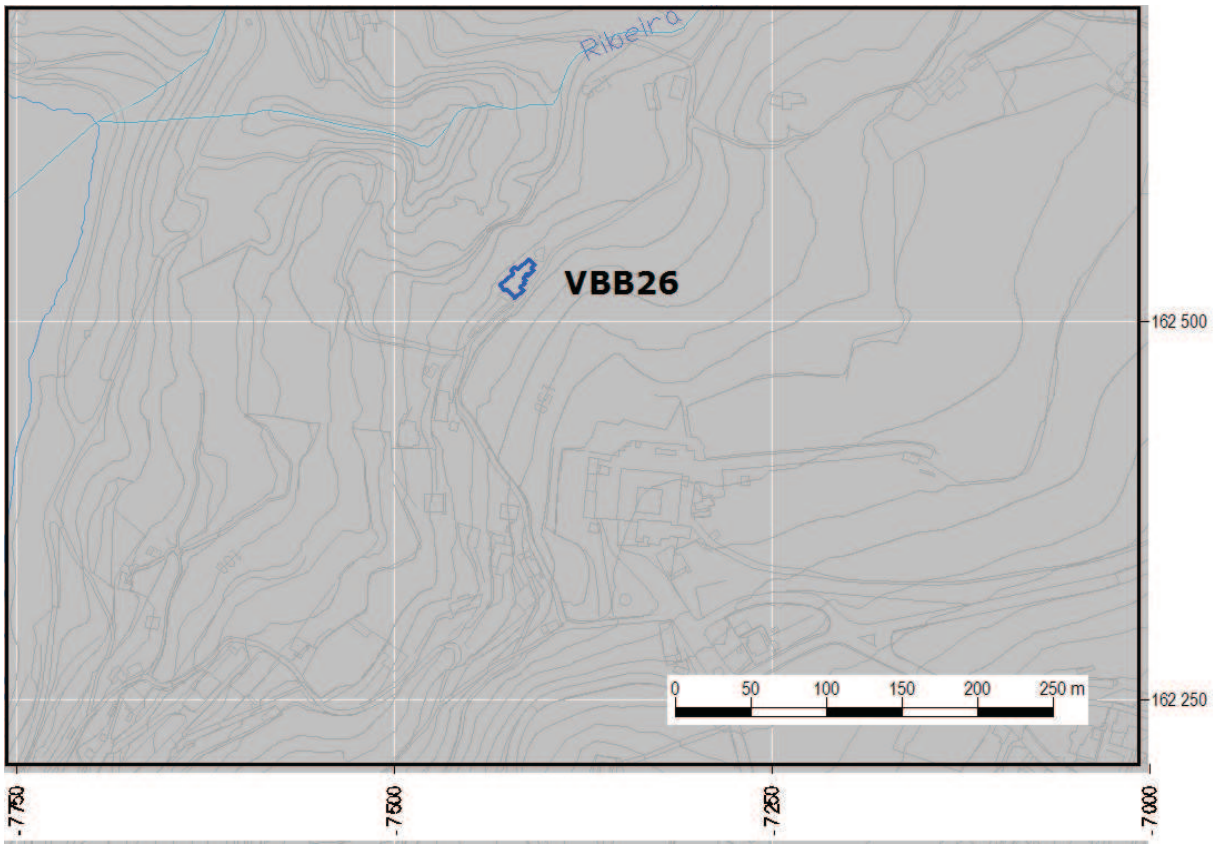

Extrato da cartografia 1:10 000 do Município de Marco de Canaveses no sistema de georreferência Hayford-Gauss/Datum73 com localização da casa de Tourais

Ficha Fotográfica de Sítio_VBB26

Fig. 54 - Casa de Tourais. Destaque para o estado de abandono e de ruína

Fig. 55 - Forno no interior da cozinha da Casa de Tourais