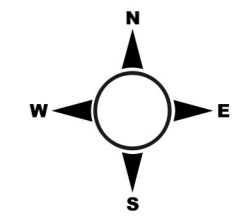






GENERAL DO TERRITÓRIO

MAPA DE

DO LITORAL CONTINENTAL

ESCALA 1:500 000



-  Limite do Concelho (CAOP 2012.1)
- Património Natural
-  Áreas Protegidas
- IGT's em vigor no município
-  POACL
-  POARC

CÂMARA MUNICIPAL DE MARCO DE
 Revisão do Plano Diretor Municipal de Marco de Canaveses

PLANTA COMPLEMENTAR: ENQUADRAMENTO REGIONAL

Escala: 1:500 000 0 1 2 3 4 5 km

CARTOGRAFIA DE REFERÊNCIA: SICH 5000;
 SISTEMA DE REFERÊNCIA: ETRS 89;
 PROJEÇÃO CARTOGRAFICA: TRANSVERSA DE MERICATOR;
 ELÉVACÃO DE REFERÊNCIA: Q1950;
 PROJEÇÃO DE PRODUTOR: DGT, Actualização: 2013;
 Disponibilizado gratuitamente via VAM@VFS em http://www.vam.gov.pt



Folha nº
3A
 Data de Edição:
 Janeiro de 2015